

资水益阳市桃江县河段管理范围划定图



桃江县水利局
桃江县自然资源局

审批单位：益阳市人民政府 审核单位：湖南省水利厅 湖南省自然资源厅
制图单位：淮安市水利勘测设计研究院有限公司
2015年5月航摄，2019年10月划界 制图者：丁旭东
2000国家大地坐标系，中央经线111 1:3000 检查者：徐树元
1985国家高程基准

图号：001

资水益阳市桃江县河段管理范围划定图



审批单位：益阳市人民政府 审核单位：湖南省水利厅 湖南省自然资源厅

制图单位：淮安市水利勘测设计研究院有限公司

2015年5月航摄，2019年10月划界 制图者：丁旭东

2000国家大地坐标系，中央经线111 1:3000 检查者：徐树元

1985国家高程基准

图号：002

桃江县水利局
桃江县自然资源局

资水益阳市桃江县河段管理范围划定图



审批单位：益阳市人民政府 审核单位：湖南省水利厅 湖南省自然资源厅

制图单位：淮安市水利勘测设计研究院有限公司

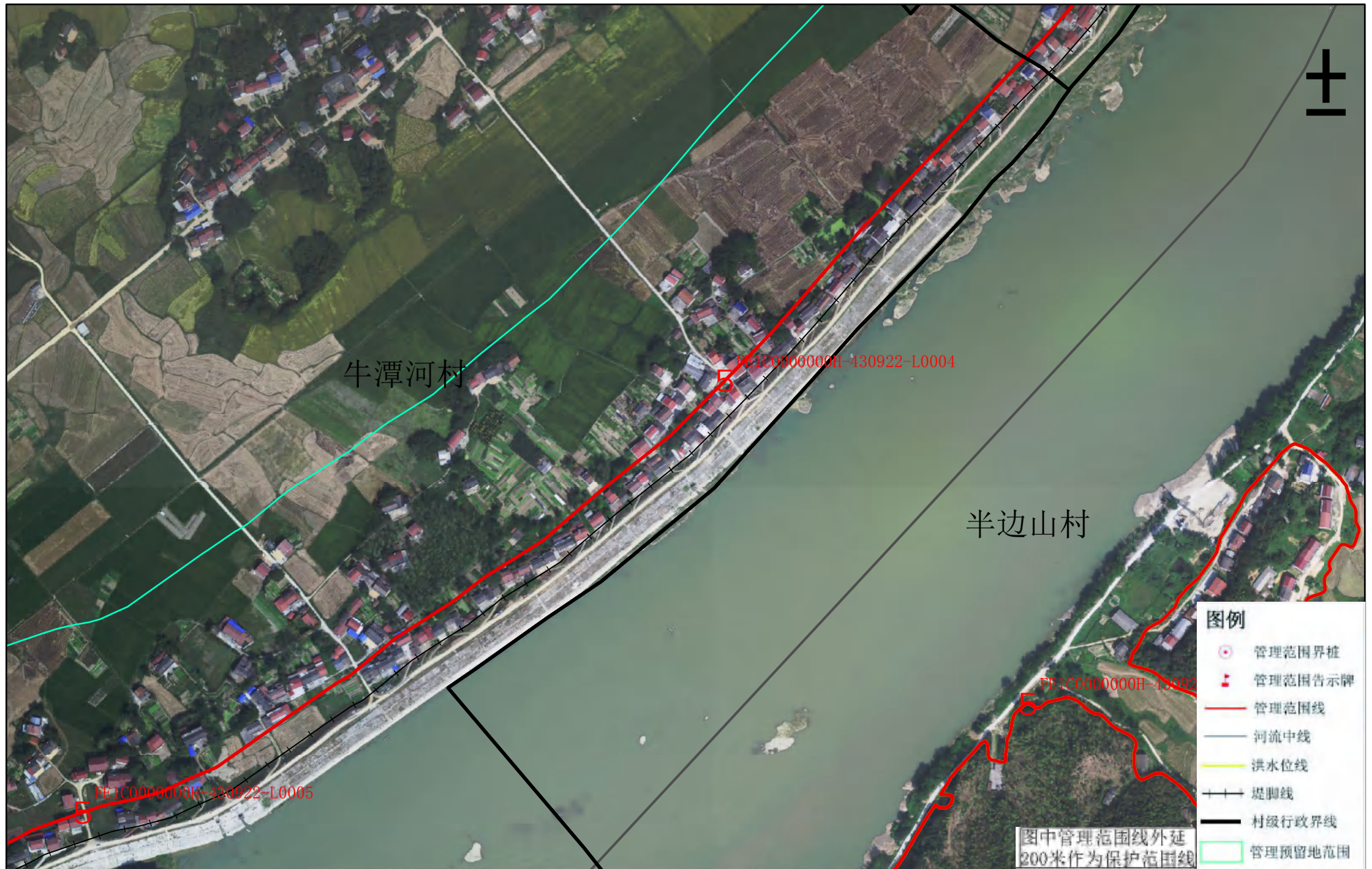
2015年5月航摄，2019年10月划界 制图者：丁旭东

2000国家大地坐标系，中央经线111 1:3000 检查者：徐树元

1985国家高程基准

图号：003

资水益阳市桃江县河段管理范围划定图



审批单位：益阳市人民政府 审核单位：湖南省水利厅 湖南省自然资源厅

制图单位：淮安市水利勘测设计研究院有限公司

2015年5月航摄，2019年10月划界 制图者：丁旭东

2000国家大地坐标系，中央经线111 1:3000 检查者：徐树元

1985国家高程基准

图号：004

资水益阳市桃江县河段管理范围划定图



审批单位：益阳市人民政府 审核单位：湖南省水利厅 湖南省自然资源厅

制图单位：淮安市水利勘测设计研究院有限公司

2015年5月航摄，2019年10月划界 制图者：丁旭东

2000国家大地坐标系，中央经线111 1:3000 检查者：徐树元

1985国家高程基准

图号：005

桃江县水利局
桃江县自然资源局

资水益阳市桃江县河段管理范围划定图



审批单位：益阳市人民政府 审核单位：湖南省水利厅 湖南省自然资源厅

制图单位：淮南市水利勘测设计研究院有限公司

2015年5月航摄, 2019年10月划界 制图者: 丁旭东

2000国家大地坐标系, 中央经线111 1:3000 检查者: 徐树元

1985国家高程基准

图号： 006

桃江县水利局
桃江县自然资源局

资水益阳市桃江县河段管理范围划定图



审批单位：益阳市人民政府 审核单位：湖南省水利厅 湖南省自然资源厅

制图单位：淮安市水利勘测设计研究院有限公司

2015年5月航摄，2019年10月划界 制图者：丁旭东

2000国家大地坐标系，中央经线111 1:3000 检查者：徐树元

1985国家高程基准

图号：007

资水益阳市桃江县河段管理范围划定图



审批单位：益阳市人民政府 审核单位：湖南省水利厅 湖南省自然资源厅

制图单位：淮安市水利勘测设计研究院有限公司

2015年5月航摄，2019年10月划界 制图者：丁旭东

2000国家大地坐标系，中央经线111 1:3000 检查者：徐树元

1985国家高程基准

图号：008

桃江县水利局
桃江县自然资源局

资水益阳市桃江县河段管理范围划定图



桃江县水利局
桃江县自然资源局

审批单位：益阳市人民政府 审核单位：湖南省水利厅 湖南省自然资源厅
制图单位：淮安市水利勘测设计研究院有限公司
2015年5月航摄，2019年10月划界 制图者：丁旭东
2000国家大地坐标系，中央经线111 1:3000 检查者：徐树元
1985国家高程基准

图号：009

+



1985国家高程基准

图号： 010

资水益阳市桃江县河段管理范围划定图

±



审批单位：益阳市人民政府 审核单位：湖南省水利厅 湖南省自然资源厅

制图单位：淮安市水利勘测设计研究院有限公司

2015年5月航摄，2019年10月划界 制图者：丁旭东

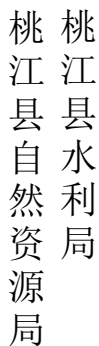
2000国家大地坐标系，中央经线111 1:3000 检查者：徐树元

1985国家高程基准

图号：011

桃江县水利局
桃江县自然资源局

+



1985国家高程基准

图号： 012

资水益阳市桃江县河段管理范围划定图

桃江县水利局
桃江县自然资源局



审批单位：益阳市人民政府 审核单位：湖南省水利厅 湖南省自然资源厅

制图单位：淮安市水利勘测设计研究院有限公司

2015年5月航摄，2019年10月划界 制图者：丁旭东

2000国家大地坐标系，中央经线111 1:3000 检查者：徐树元

1985国家高程基准

图号：013

资水益阳市桃江县河段管理范围划定图



审批单位：益阳市人民政府 审核单位：湖南省水利厅 湖南省自然资源厅

制图单位：淮安市水利勘测设计研究院有限公司

2015年5月航摄，2019年10月划界 制图者：丁旭东

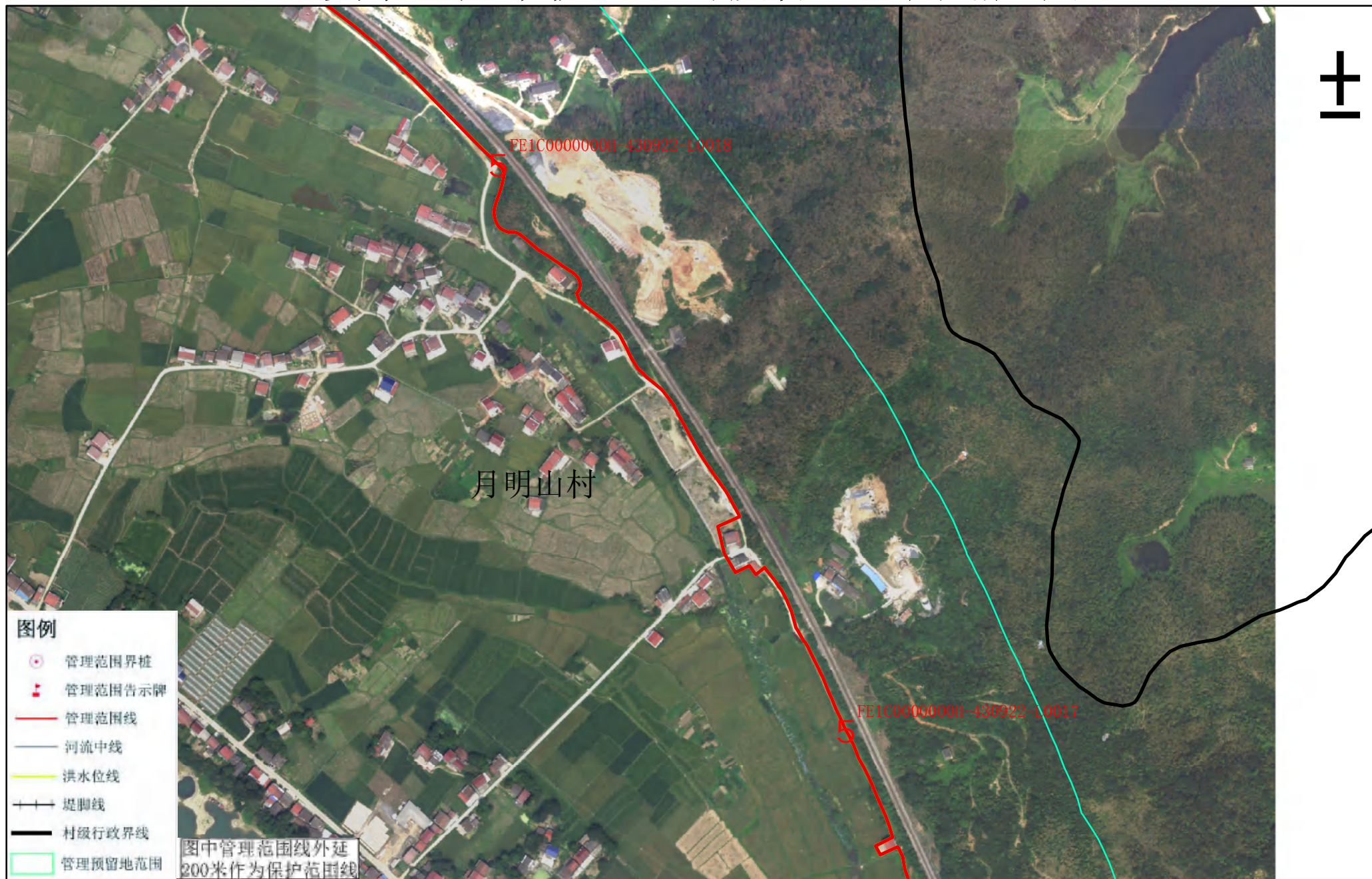
2000国家大地坐标系，中央经线111 1:3000 检查者：徐树元

1985国家高程基准

图号：014

资水益阳市桃江县河段管理范围划定图

±



审批单位：益阳市人民政府 审核单位：湖南省水利厅 湖南省自然资源厅

制图单位：淮安市水利勘测设计研究院有限公司

2015年5月航摄，2019年10月划界 制图者：丁旭东

2000国家大地坐标系，中央经线111 1:3000 检查者：徐树元

1985国家高程基准

图号：015

桃江县水利局
桃江县自然资源局

资水益阳市桃江县河段管理范围划定图



审批单位：益阳市人民政府 审核单位：湖南省水利厅 湖南省自然资源厅

制图单位：淮安市水利勘测设计研究院有限公司

2015年5月航摄，2019年10月划界 制图者：丁旭东

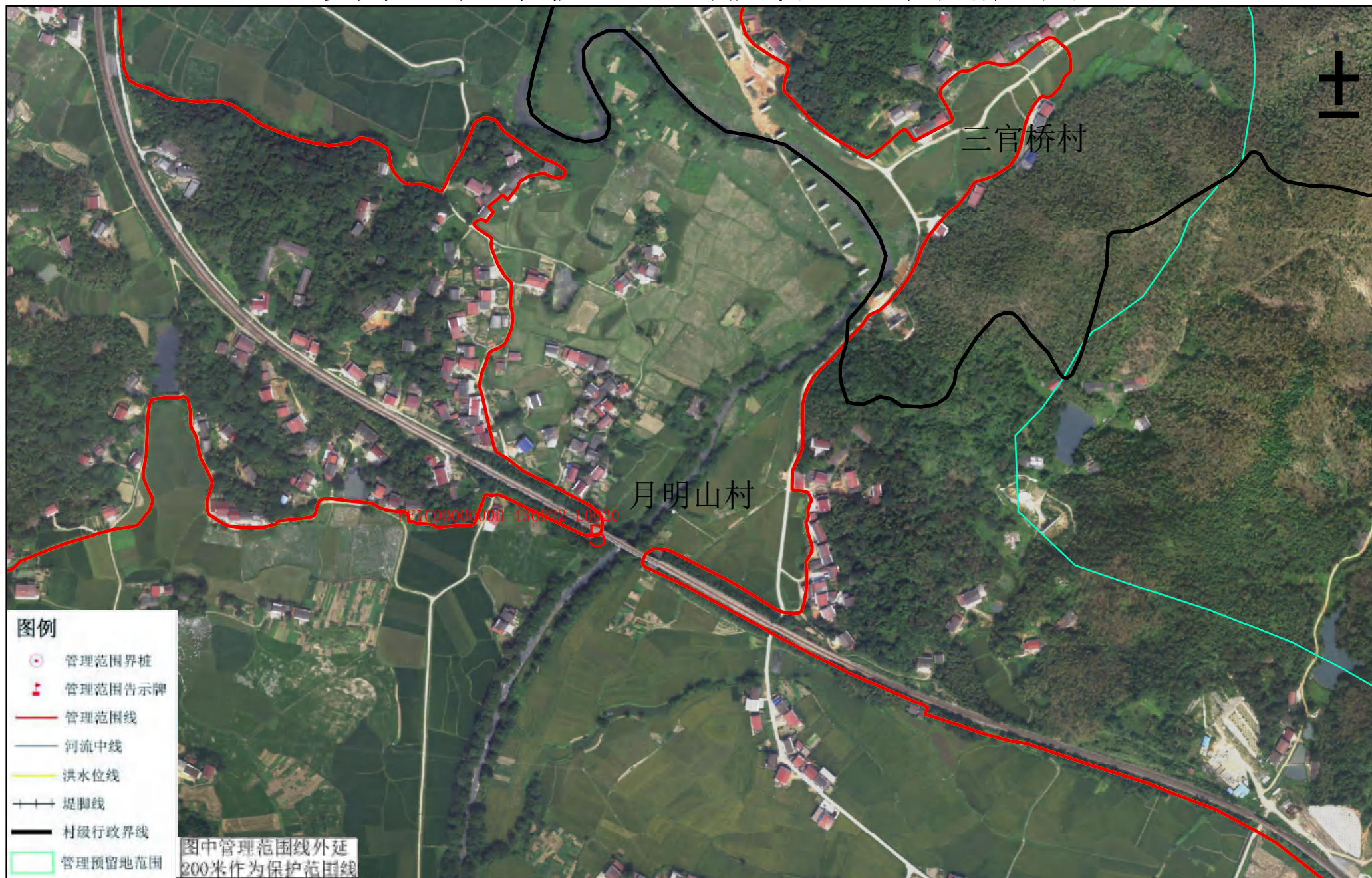
2000国家大地坐标系，中央经线111 1:3000 检查者：徐树元

1985国家高程基准

图号：016

桃江县水利局
桃江县自然资源局

资水益阳市桃江县河段管理范围划定图



审批单位：益阳市人民政府 审核单位：湖南省水利厅 湖南省自然资源厅

制图单位：淮安市水利勘测设计研究院有限公司

2015年5月航摄，2019年10月划界 制图者：丁旭东

2000国家大地坐标系，中央经线111 1:3000 检查者：徐树元

1985国家高程基准

图号：017

资水益阳市桃江县河段管理范围划定图



审批单位：益阳市人民政府 审核单位：湖南省水利厅 湖南省自然资源厅

制图单位：淮安市水利勘测设计研究院有限公司

2015年5月航摄, 2019年10月划界 制图者: 丁旭东

2000国家大地坐标系, 中央经线111 1:3000 检查者: 徐树元

1985国家高程基准

图号： 018

桃江县水利局
桃江县自然资源局

资水益阳市桃江县河段管理范围划定图



审批单位：益阳市人民政府 审核单位：湖南省水利厅 湖南省自然资源厅

制图单位：淮安市水利勘测设计研究院有限公司

2015年5月航摄，2019年10月划界 制图者：丁旭东

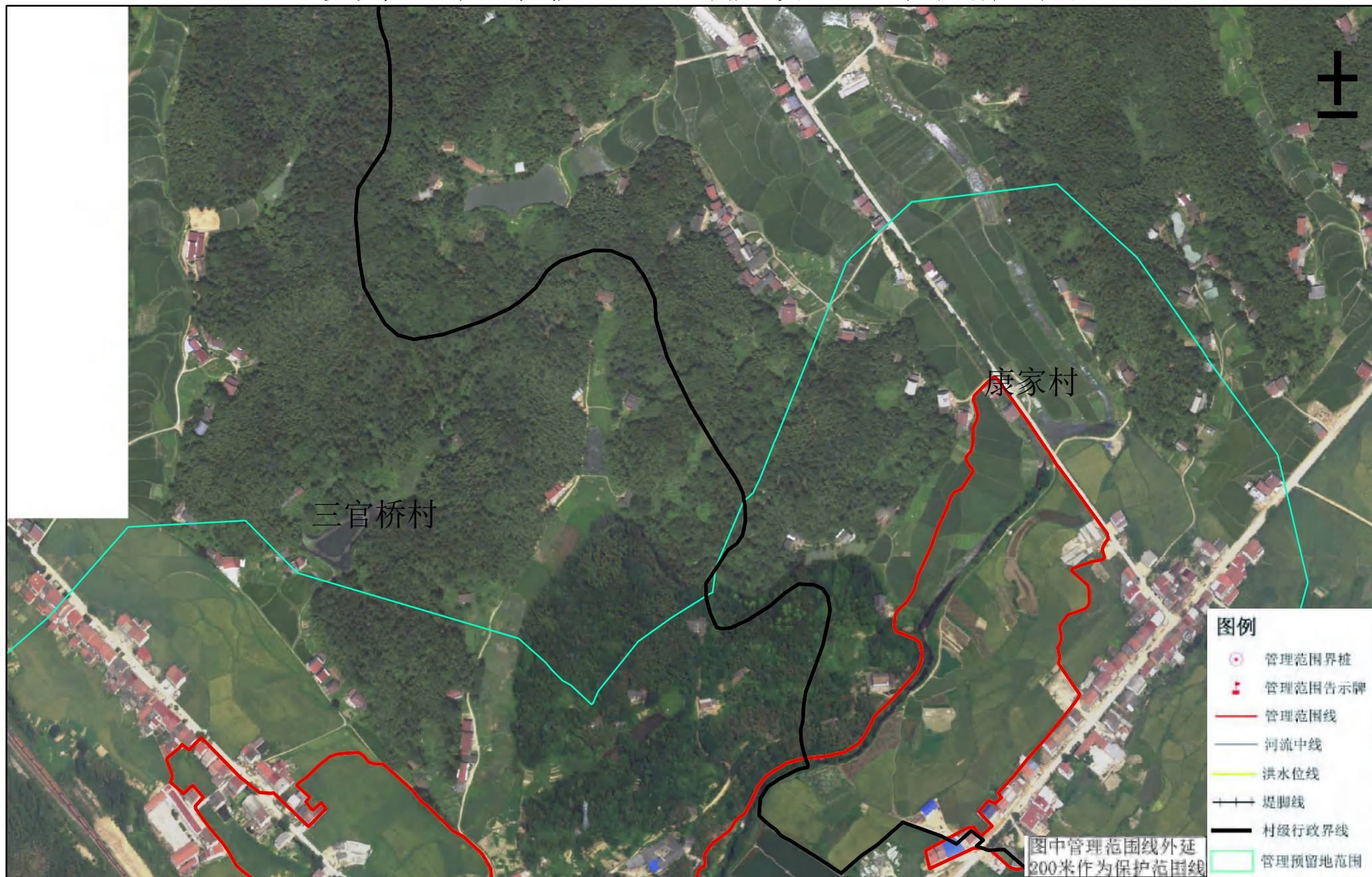
2000国家大地坐标系，中央经线111 1:3000 检查者：徐树元

1985国家高程基准

图号：019

桃江县水利局
桃江县自然资源局

资水益阳市桃江县河段管理范围划定图



审批单位：益阳市人民政府 审核单位：湖南省水利厅 湖南省自然资源厅

制图单位：淮安市水利勘测设计研究院有限公司

2015年5月航摄，2019年10月划界 制图者：丁旭东

2000国家大地坐标系，中央经线111 1:3000 检查者：徐树元

1985国家高程基准

图号：020

资水益阳市桃江县河段管理范围划定图



审批单位：益阳市人民政府 审核单位：湖南省水利厅 湖南省自然资源厅

制图单位：淮安市水利勘测设计研究院有限公司

2015年5月航摄，2019年10月划界 制图者：丁旭东

2000国家大地坐标系，中央经线111 1:3000 检查者：徐树元

1985国家高程基准

图号：021

资水益阳市桃江县河段管理范围划定图



审批单位：益阳市人民政府 审核单位：湖南省水利厅 湖南省自然资源厅

制图单位：淮安市水利勘测设计研究院有限公司

2015年5月航摄，2019年10月划界 制图者：丁旭东

2000国家大地坐标系，中央经线111 1:3000 检查者：徐树元

1985国家高程基准

图号：022

桃江县水利局
桃江县自然资源局

资水益阳市桃江县河段管理范围划定图

桃江县水利局
桃江县自然资源局



审批单位：益阳市人民政府 审核单位：湖南省水利厅 湖南省自然资源厅

制图单位：淮安市水利勘测设计研究院有限公司

2015年5月航摄，2019年10月划界 制图者：丁旭东

2000国家大地坐标系，中央经线111 1:3000 检查者：徐树元

1985国家高程基准

图号：023

资水益阳市桃江县河段管理范围划定图



审批单位：益阳市人民政府 审核单位：湖南省水利厅 湖南省自然资源厅

制图单位：淮安市水利勘测设计研究院有限公司

2015年5月航摄，2019年10月划界 制图者：丁旭东

2000国家大地坐标系，中央经线111 1:3000 检查者：徐树元

1985国家高程基准

图号：024

资水益阳市桃江县河段管理范围划定图

±



审批单位：益阳市人民政府 审核单位：湖南省水利厅 湖南省自然资源厅

制图单位：淮安市水利勘测设计研究院有限公司

2015年5月航摄，2019年10月划界 制图者：丁旭东

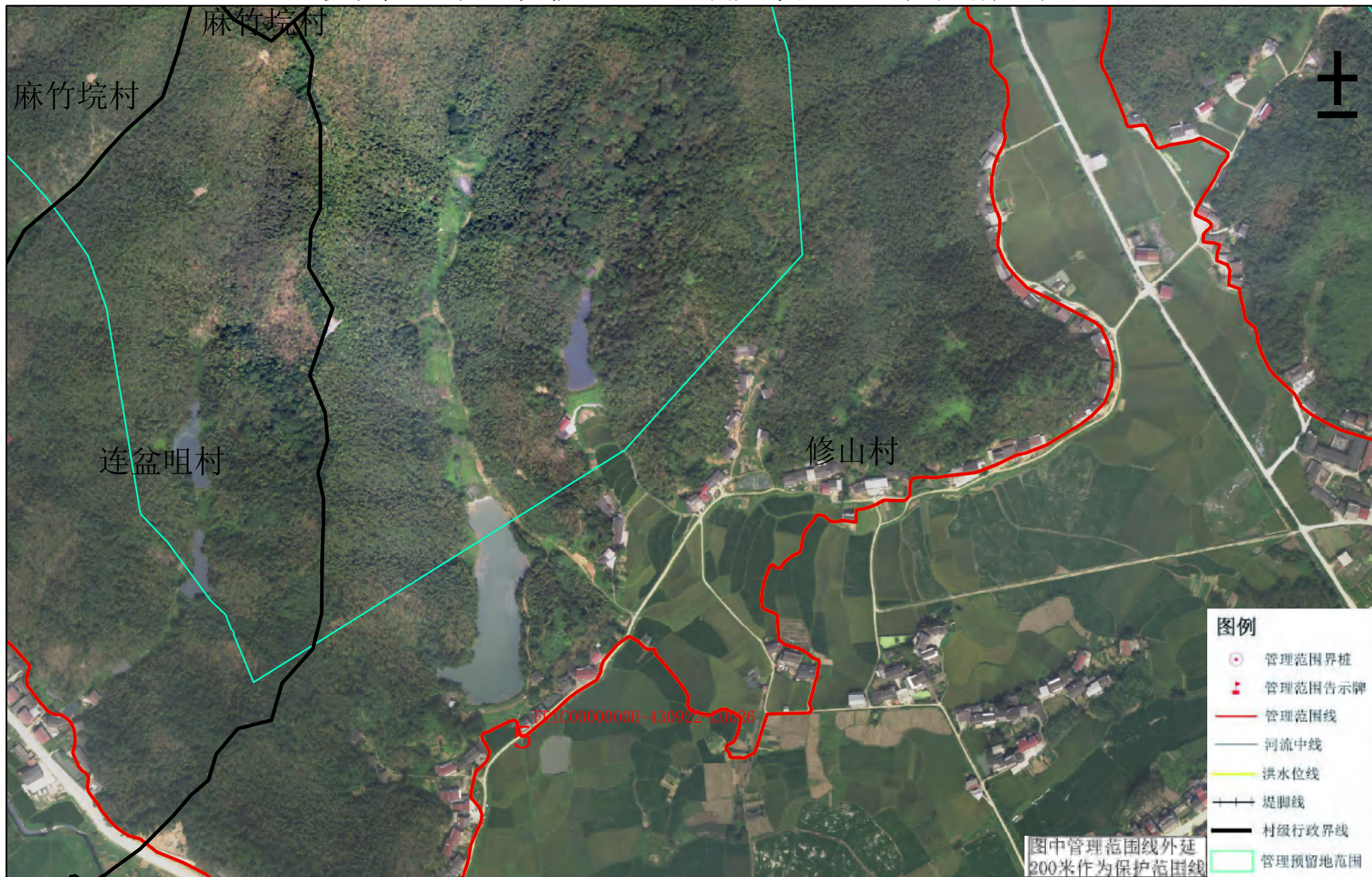
2000国家大地坐标系，中央经线111 1:3000 检查者：徐树元

1985国家高程基准

图号：025

桃江县水利局
桃江县自然资源局

资水益阳市桃江县河段管理范围划定图



审批单位：益阳市人民政府 审核单位：湖南省水利厅 湖南省自然资源厅

制图单位：淮安市水利勘测设计研究院有限公司

2015年5月航摄，2019年10月划界 制图者：丁旭东

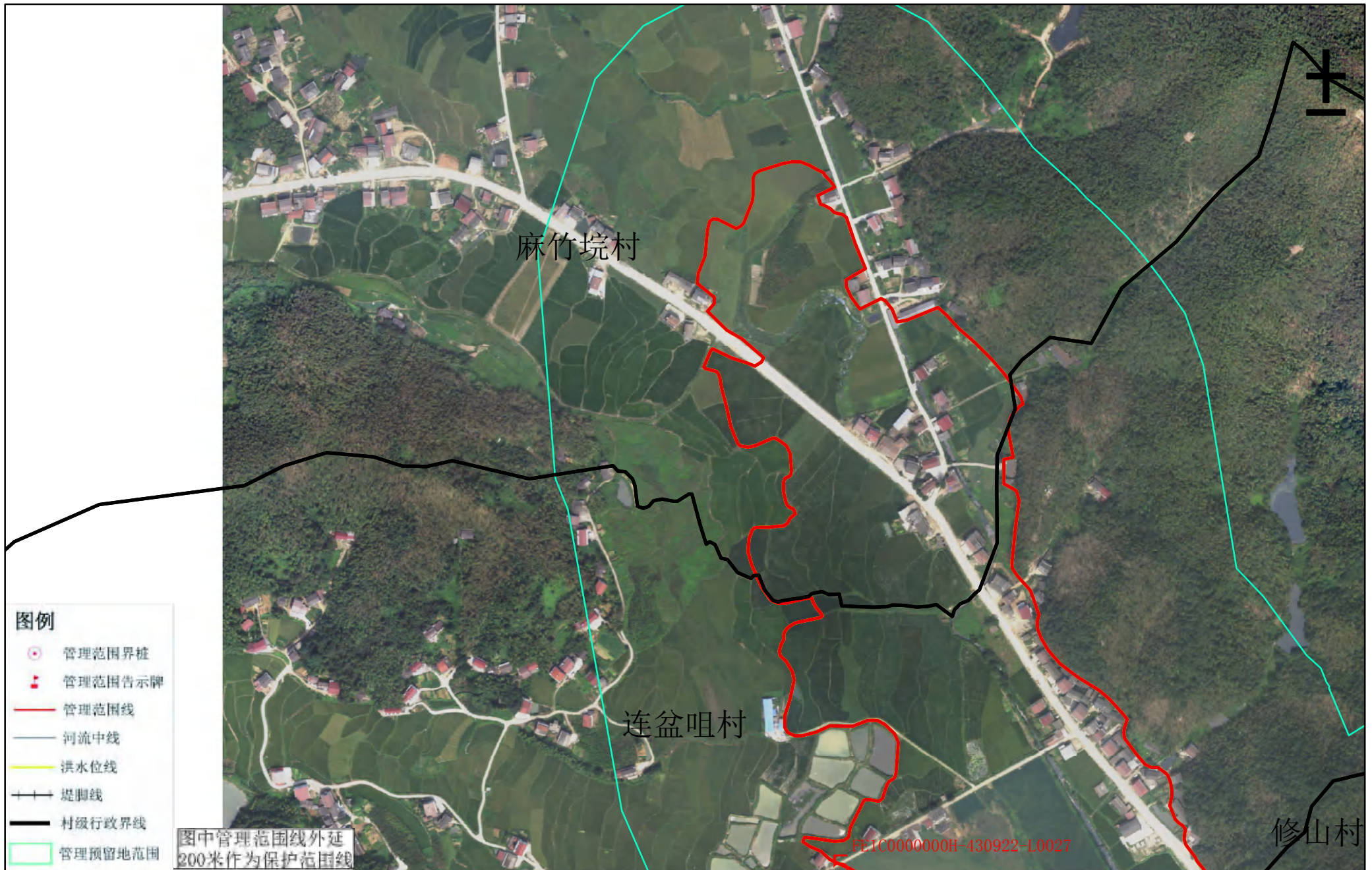
2000国家大地坐标系，中央经线111 1:3000 检查者：徐树元

1985国家高程基准

图号：026

资水益阳市桃江县河段管理范围划定图

桃江县水利局
桃江县自然资源局



审批单位：益阳市人民政府 审核单位：湖南省水利厅 湖南省自然资源厅

制图单位：淮安市水利勘测设计研究院有限公司

2015年5月航摄，2019年10月划界 制图者：丁旭东

2000国家大地坐标系，中央经线111 1:3000 检查者：徐树元

1985国家高程基准

图号：027

资水益阳市桃江县河段管理范围划定图



审批单位：益阳市人民政府 审核单位：湖南省水利厅 湖南省自然资源厅

制图单位：淮南市水利勘测设计研究院有限公司

2015年5月航摄, 2019年10月划界 制图者: 丁旭东

2000国家大地坐标系, 中央经线111 1:3000 检查者: 徐树元

1985国家高程基准

图号： 028

桃江县水利局
桃江县自然资源局

连盆咀村

修山村

图例

管理范围界桩

管理范围告示牌

—— 管理范围：

—— 河流中线

泄水位线

—— 世界地圖

村級行政

doi:10.1017/S0022292414000114

100%

图中管理范围线外延
200米作为保护范围线

资水益阳市桃江县河段管理范围划定图



审批单位：益阳市人民政府 审核单位：湖南省水利厅 湖南省自然资源厅

制图单位：淮安市水利勘测设计研究院有限公司

2015年5月航摄，2019年10月划界 制图者：丁旭东

2000国家大地坐标系，中央经线111 1:3000 检查者：徐树元

1985国家高程基准

图号：029

桃江县水利局
桃江县自然资源局

资水益阳市桃江县河段管理范围划定图



审批单位：益阳市人民政府 审核单位：湖南省水利厅 湖南省自然资源厅

制图单位：淮安市水利勘测设计研究院有限公司

2015年5月航摄，2019年10月划界 制图者：丁旭东

2000国家大地坐标系，中央经线111 1:3000 检查者：徐树元

1985国家高程基准

图号：030

桃江县水利局
桃江县自然资源局

资水益阳市桃江县河段管理范围划定图



审批单位：益阳市人民政府 审核单位：湖南省水利厅 湖南省自然资源厅

制图单位：淮安市水利勘测设计研究院有限公司

2015年5月航摄，2019年10月划界 制图者：丁旭东

2000国家大地坐标系，中央经线111 1:3000 检查者：徐树元

1985国家高程基准

图号：031

桃江县水利局
桃江县自然资源局

资水益阳市桃江县河段管理范围划定图



审批单位：益阳市人民政府 审核单位：湖南省水利厅 湖南省自然资源厅

制图单位：淮安市水利勘测设计研究院有限公司

2015年5月航摄，2019年10月划界 制图者：丁旭东

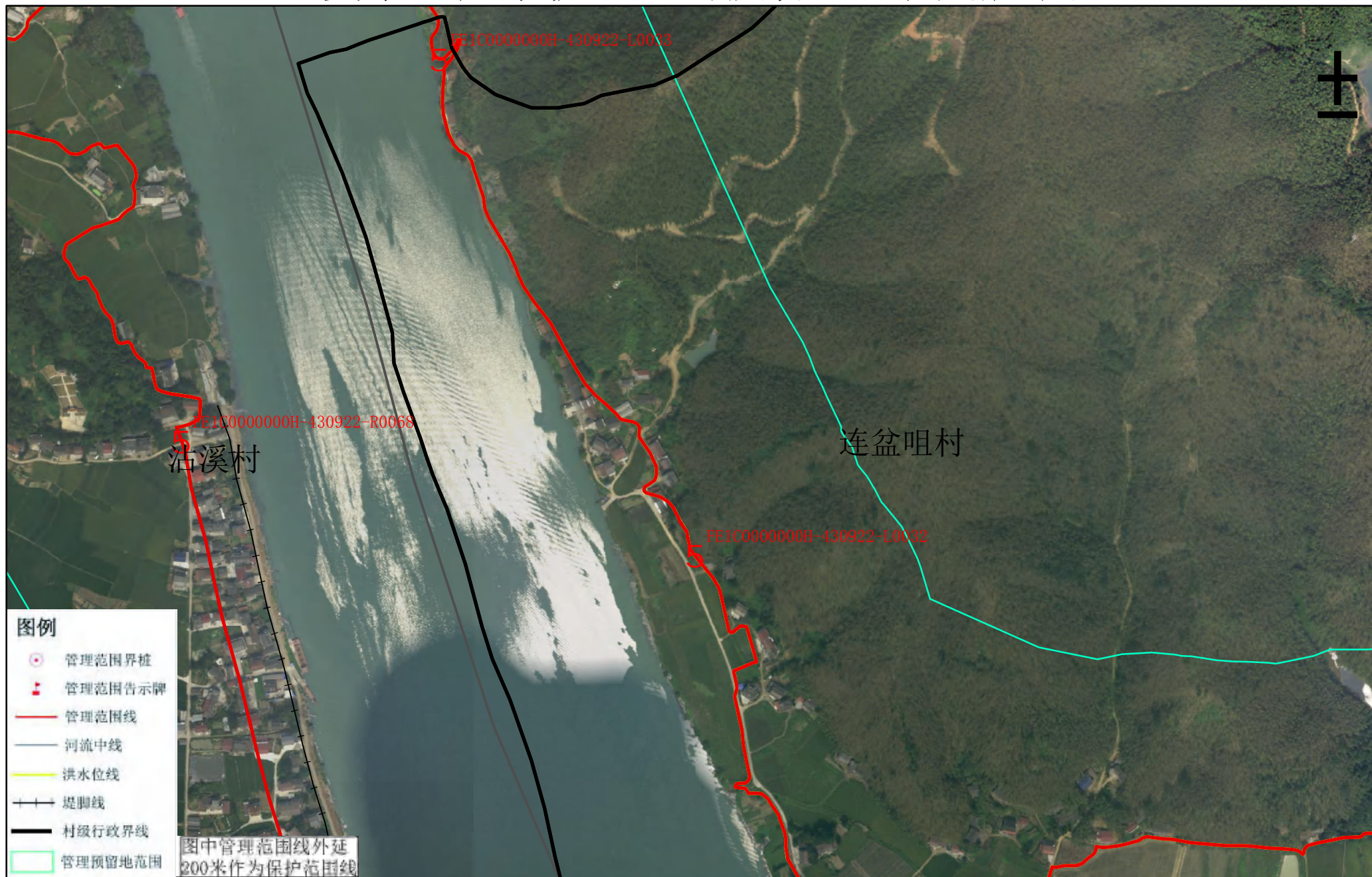
2000国家大地坐标系，中央经线111 1:3000 检查者：徐树元

1985国家高程基准

图号：032

桃江县水利局
桃江县自然资源局

资水益阳市桃江县河段管理范围划定图



审批单位：益阳市人民政府 审核单位：湖南省水利厅 湖南省自然资源厅

制图单位：淮安市水利勘测设计研究院有限公司

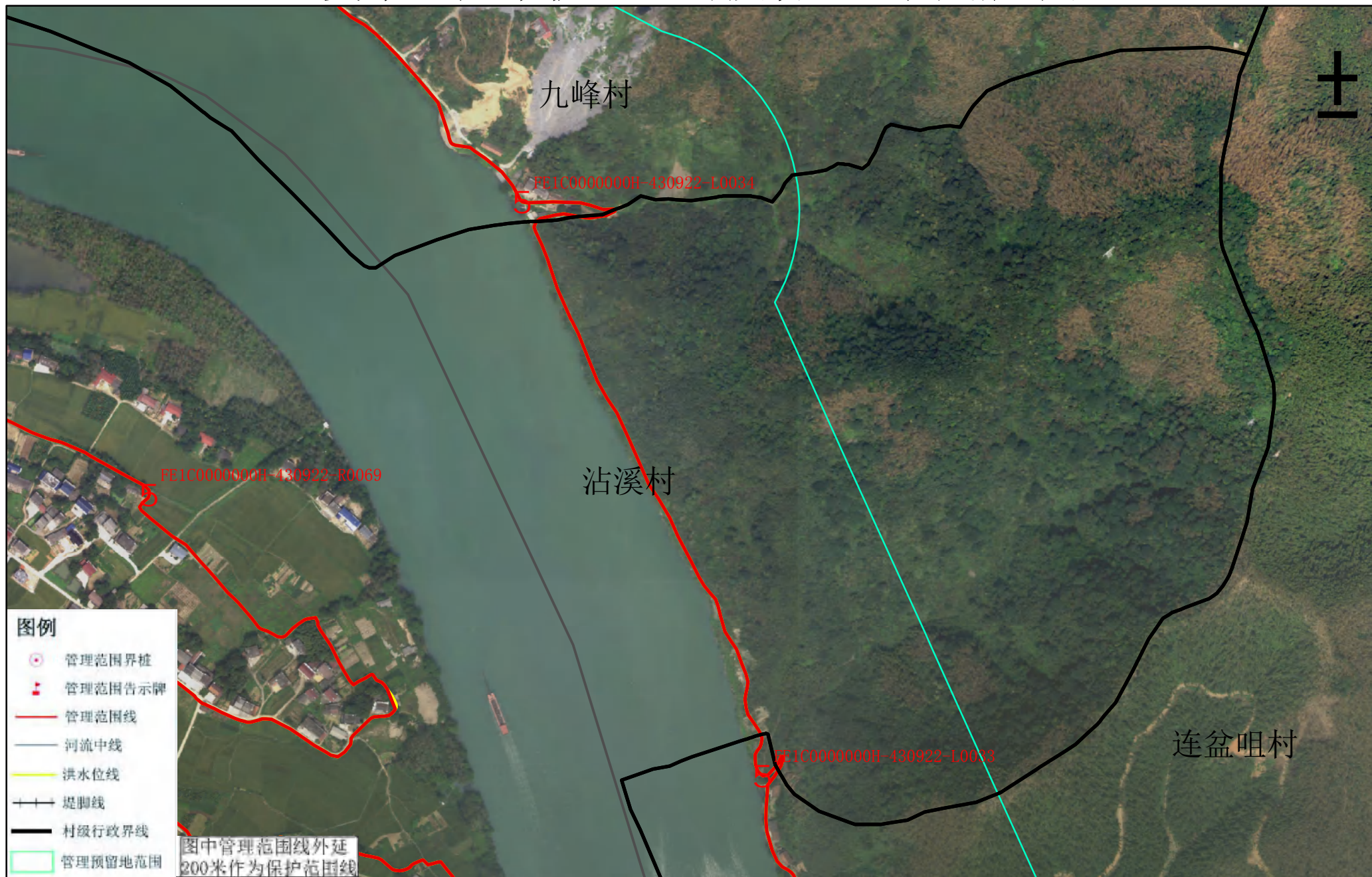
2015年5月航摄，2019年10月划界 制图者：丁旭东

2000国家大地坐标系，中央经线111 1:3000 检查者：徐树元

1985国家高程基准

图号：033

资水益阳市桃江县河段管理范围划定图



审批单位：益阳市人民政府 审核单位：湖南省水利厅 湖南省自然资源厅

制图单位：淮安市水利勘测设计研究院有限公司

2015年5月航摄，2019年10月划界 制图者：丁旭东

2000国家大地坐标系，中央经线111 1:3000 检查者：徐树元

1985国家高程基准

图号：034

资水益阳市桃江县河段管理范围划定图

±



审批单位：益阳市人民政府 审核单位：湖南省水利厅 湖南省自然资源厅

制图单位：淮安市水利勘测设计研究院有限公司

2015年5月航摄，2019年10月划界 制图者：丁旭东

2000国家大地坐标系，中央经线111 1:3000 检查者：徐树元

1985国家高程基准

图号：035

桃江县水利局
桃江县自然资源局

资水益阳市桃江县河段管理范围划定图



审批单位：益阳市人民政府 审核单位：湖南省水利厅 湖南省自然资源厅

制图单位：淮安市水利勘测设计研究院有限公司

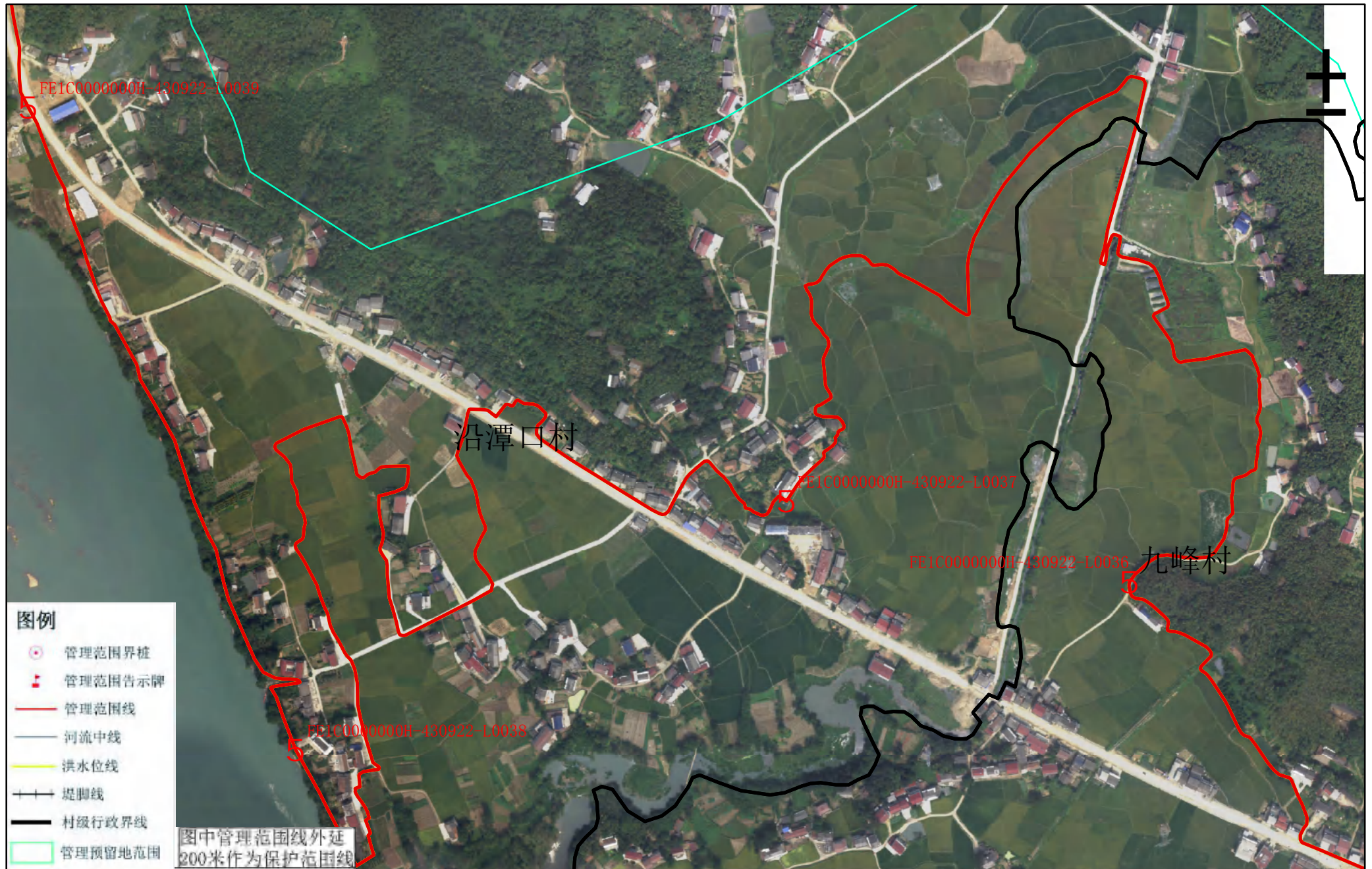
2015年5月航摄，2019年10月划界 制图者：丁旭东

2000国家大地坐标系，中央经线111 1:3000 检查者：徐树元

1985国家高程基准

图号：036

资水益阳市桃江县河段管理范围划定图



审批单位：益阳市人民政府 审核单位：湖南省水利厅 湖南省自然资源厅

制图单位：淮安市水利勘测设计研究院有限公司

2015年5月航摄，2019年10月划界 制图者：丁旭东

2000国家大地坐标系，中央经线111 1:3000 检查者：徐树元

1985国家高程基准

图号：037

资水益阳市桃江县河段管理范围划定图



审批单位：益阳市人民政府 审核单位：湖南省水利厅 湖南省自然资源厅

制图单位：淮安市水利勘测设计研究院有限公司

2015年5月航摄，2019年10月划界 制图者：丁旭东

2000国家大地坐标系，中央经线111 1:3000 检查者：徐树元

1985国家高程基准

图号：038

资水益阳市桃江县河段管理范围划定图



桃江县水利局
桃江县自然资源局

审批单位：益阳市人民政府 审核单位：湖南省水利厅 湖南省自然资源厅
制图单位：淮安市水利勘测设计研究院有限公司
2015年5月航摄，2019年10月划界 制图者：丁旭东
2000国家大地坐标系，中央经线111 1:3000 检查者：徐树元
1985国家高程基准

图号：039

资水益阳市桃江县河段管理范围划定图

桃江县水利局
桃江县自然资源局



审批单位：益阳市人民政府 审核单位：湖南省水利厅 湖南省自然资源厅

制图单位：淮安市水利勘测设计研究院有限公司

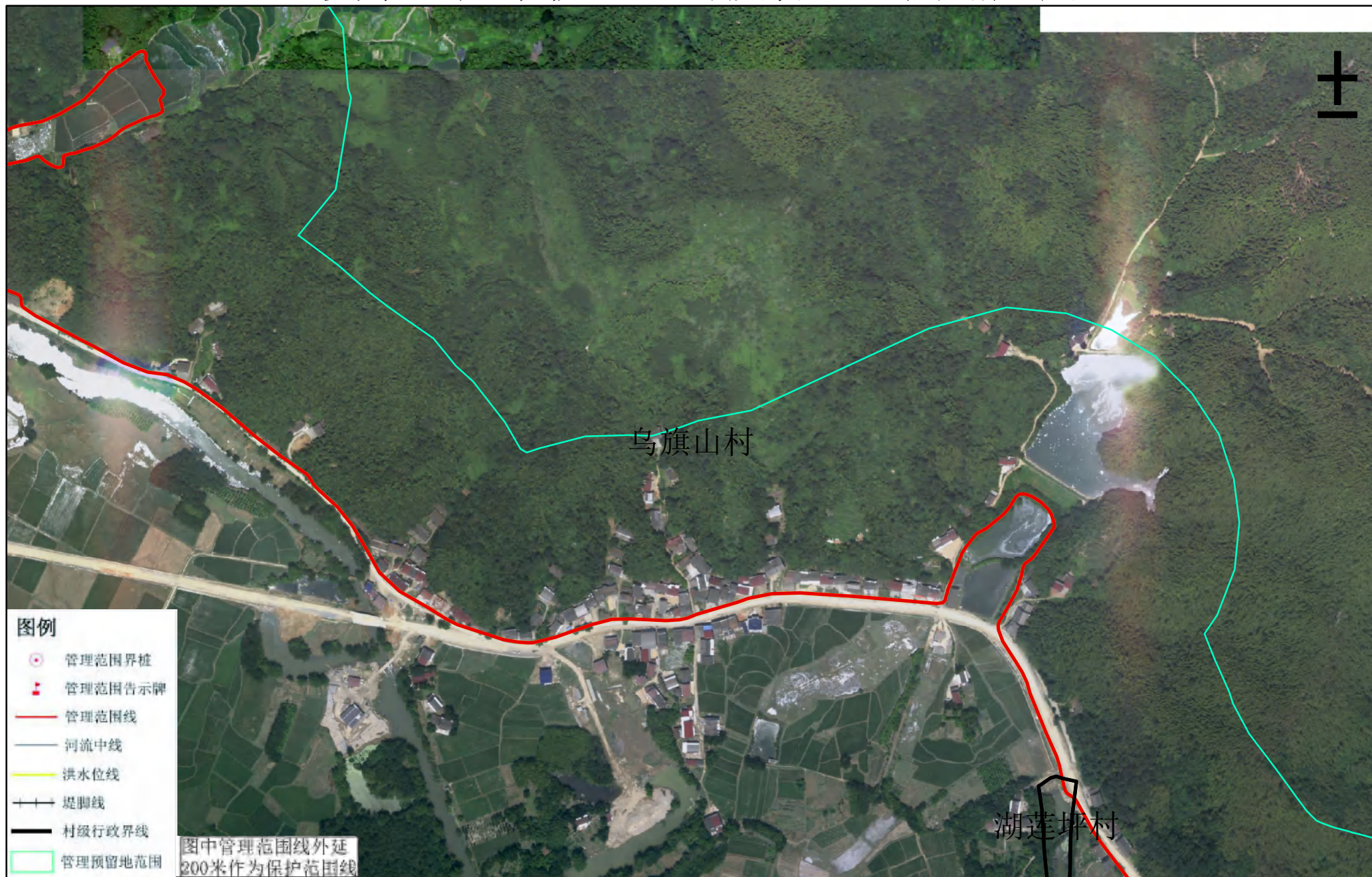
2015年5月航摄，2019年10月划界 制图者：丁旭东

2000国家大地坐标系，中央经线111 1:3000 检查者：徐树元

1985国家高程基准

图号：040

资水益阳市桃江县河段管理范围划定图



审批单位：益阳市人民政府 审核单位：湖南省水利厅 湖南省自然资源厅

制图单位：淮安市水利勘测设计研究院有限公司

2015年5月航摄，2019年10月划界 制图者：丁旭东

2000国家大地坐标系，中央经线111 1:3000 检查者：徐树元

1985国家高程基准

图号：041

资水益阳市桃江县河段管理范围划定图



审批单位：益阳市人民政府 审核单位：湖南省水利厅 湖南省自然资源厅

制图单位：淮安市水利勘测设计研究院有限公司

2015年5月航摄，2019年10月划界 制图者：丁旭东

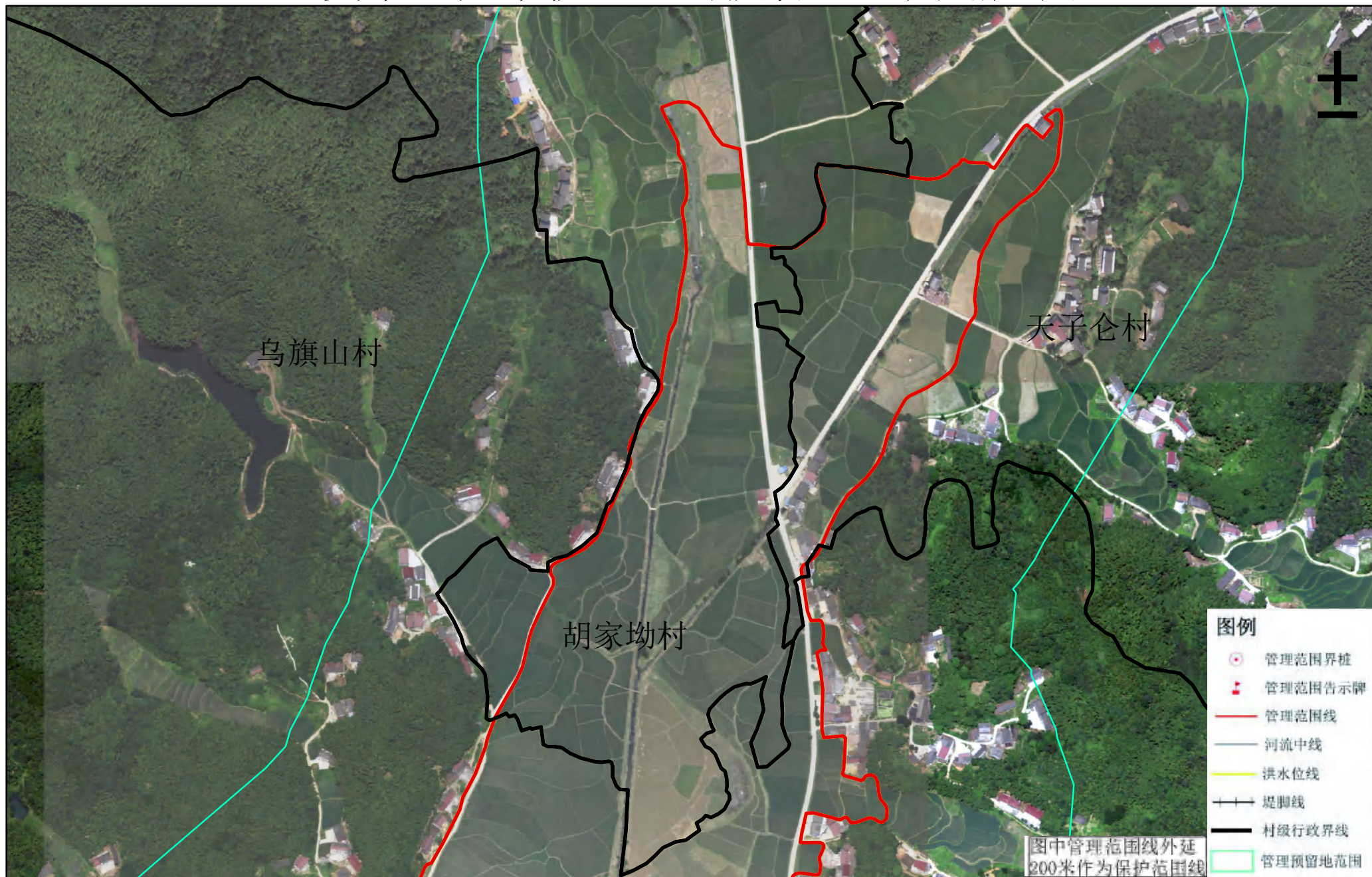
2000国家大地坐标系，中央经线111 1:3000 检查者：徐树元

1985国家高程基准

图号：042

桃江县水利局
桃江县自然资源局

资水益阳市桃江县河段管理范围划定图



审批单位：益阳市人民政府 审核单位：湖南省水利厅 湖南省自然资源厅

制图单位：淮安市水利勘测设计研究院有限公司

2015年5月航摄，2019年10月划界 制图者：丁旭东

2000国家大地坐标系，中央经线111 1:3000 检查者：徐树元

1985国家高程基准

图号：043

资水益阳市桃江县河段管理范围划定图



审批单位：益阳市人民政府 审核单位：湖南省水利厅 湖南省自然资源厅

制图单位：淮安市水利勘测设计研究院有限公司

2015年5月航摄，2019年10月划界 制图者：丁旭东

2000国家大地坐标系，中央经线111 1:3000 检查者：徐树元

1985国家高程基准

图号：044

桃江县水利局
桃江县自然资源局

资水益阳市桃江县河段管理范围划定图



审批单位：益阳市人民政府 审核单位：湖南省水利厅 湖南省自然资源厅

制图单位：淮安市水利勘测设计研究院有限公司

2015年5月航摄，2019年10月划界 制图者：丁旭东

2000国家大地坐标系，中央经线111 1:3000 检查者：徐树元

1985国家高程基准

图号：045

资水益阳市桃江县河段管理范围划定图



审批单位：益阳市人民政府 审核单位：湖南省水利厅 湖南省自然资源厅

制图单位：淮安市水利勘测设计研究院有限公司

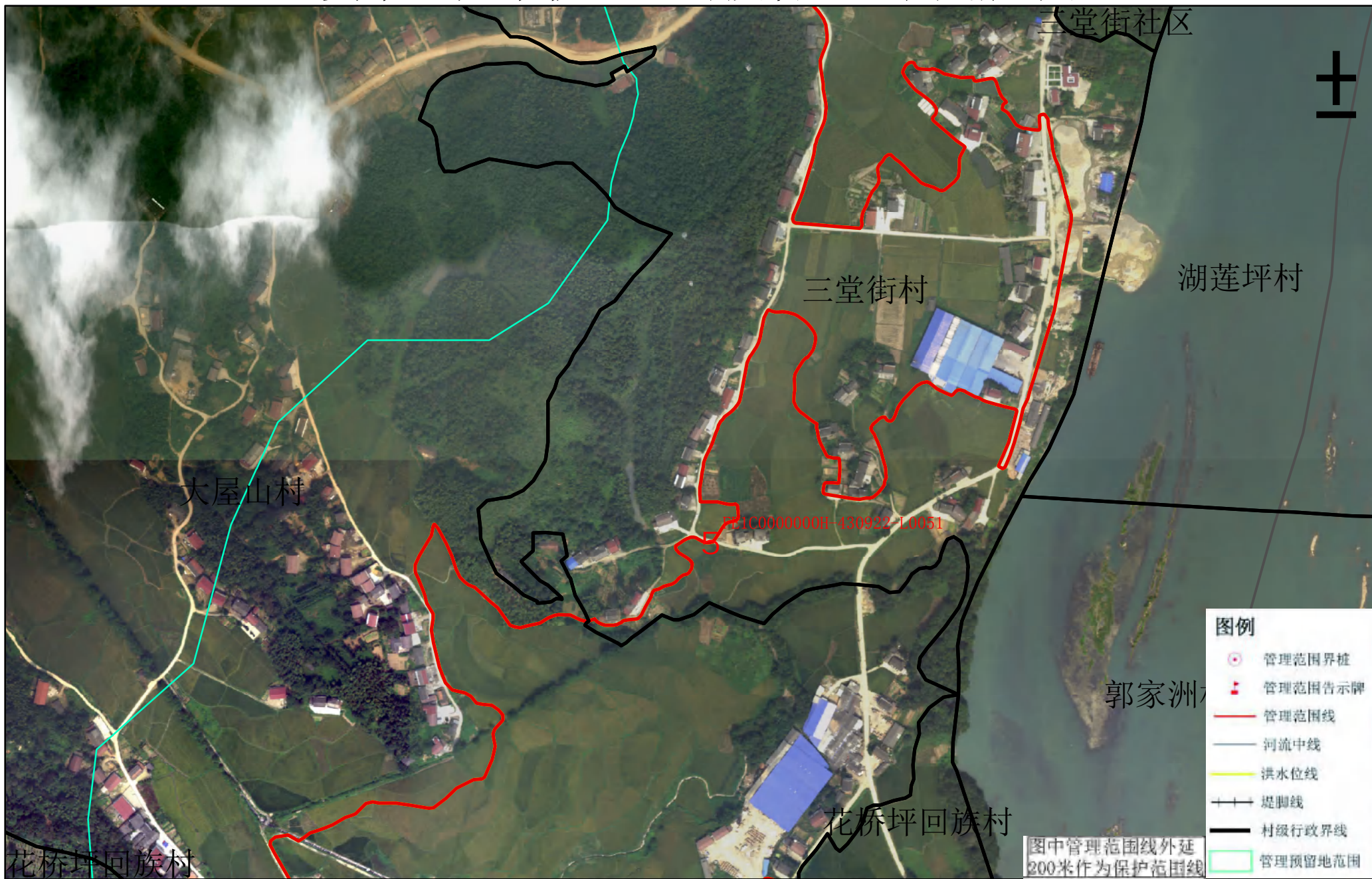
2015年5月航摄，2019年10月划界 制图者：丁旭东

2000国家大地坐标系，中央经线111 1:3000 检查者：徐树元

1985国家高程基准

图号：046

资水益阳市桃江县河段管理范围划定图



审批单位：益阳市人民政府 审核单位：湖南省水利厅 湖南省自然资源厅

制图单位：淮南市水利勘测设计研究院有限公司

2015年5月航摄, 2019年10月划界 制图者: 丁旭东

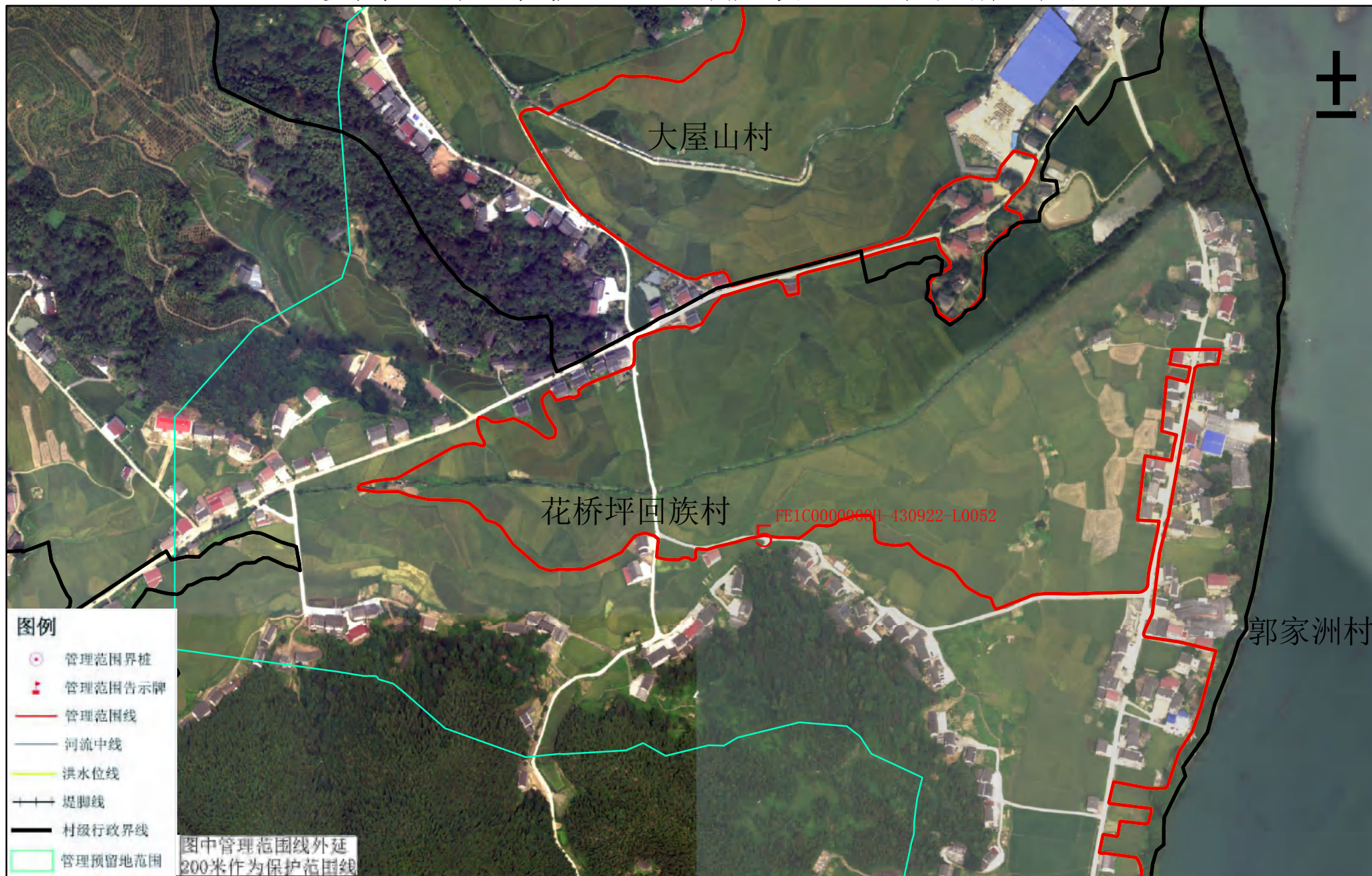
2000国家大地坐标系, 中央经线111 1:3000 检查者: 徐树元

1985国家高程基准

图号： 047

桃江县水利局

资水益阳市桃江县河段管理范围划定图



审批单位：益阳市人民政府 审核单位：湖南省水利厅 湖南省自然资源厅

制图单位：淮安市水利勘测设计研究院有限公司

2015年5月航摄，2019年10月划界 制图者：丁旭东

2000国家大地坐标系，中央经线111 1:3000 检查者：徐树元

1985国家高程基准

图号：048

资水益阳市桃江县河段管理范围划定图

桃江县水利局
桃江县自然资源局



审批单位：益阳市人民政府 审核单位：湖南省水利厅 湖南省自然资源厅

制图单位：淮安市水利勘测设计研究院有限公司

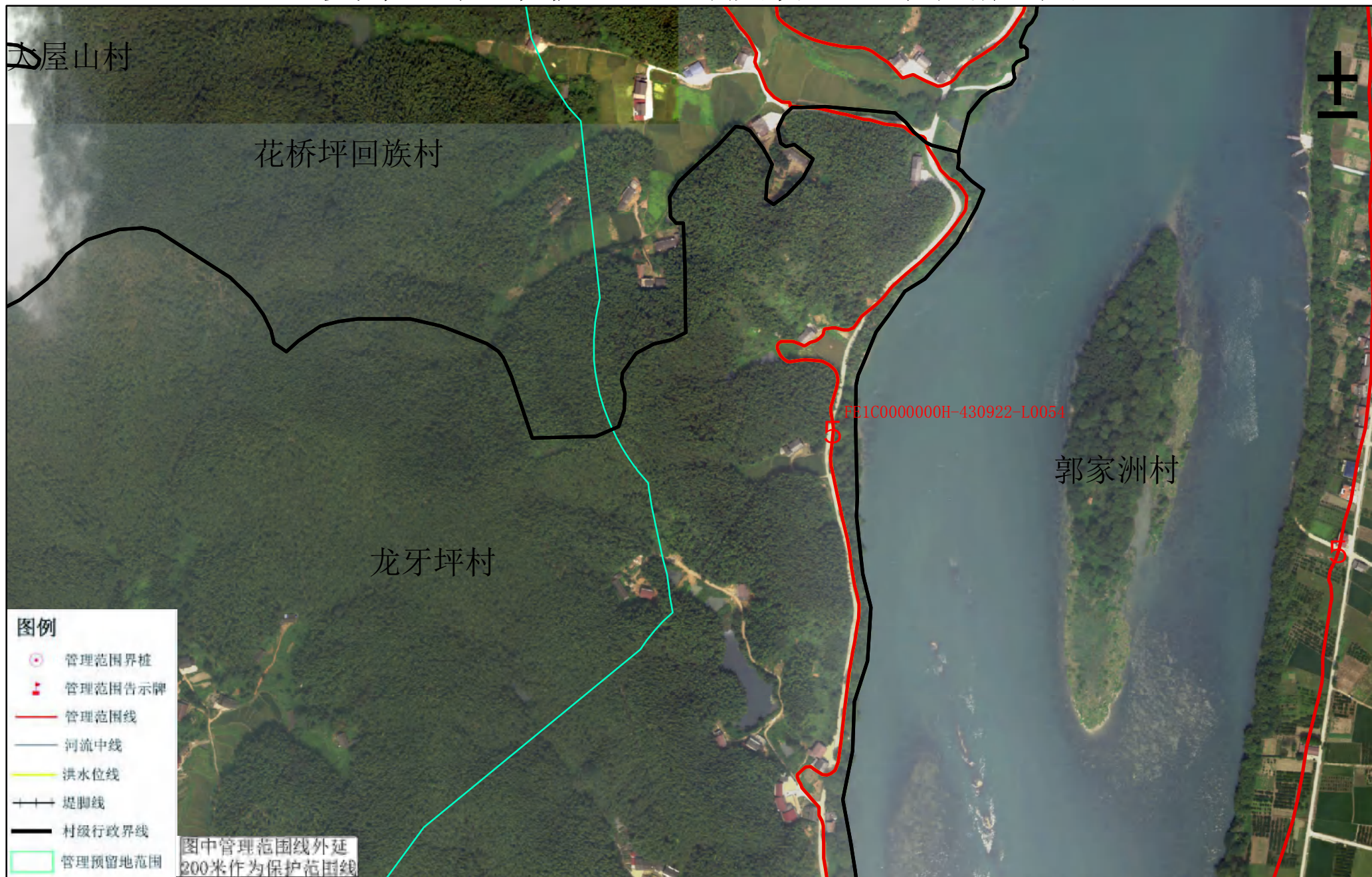
2015年5月航摄，2019年10月划界 制图者：丁旭东

2000国家大地坐标系，中央经线111 1:3000 检查者：徐树元

1985国家高程基准

图号：049

资水益阳市桃江县河段管理范围划定图



审批单位：益阳市人民政府 审核单位：湖南省水利厅 湖南省自然资源厅

制图单位：淮安市水利勘测设计研究院有限公司

2015年5月航摄，2019年10月划界 制图者：丁旭东

2000国家大地坐标系，中央经线111 1:3000 检查者：徐树元

1985国家高程基准

图号：050

资水益阳市桃江县河段管理范围划定图



审批单位：益阳市人民政府 审核单位：湖南省水利厅 湖南省自然资源厅

制图单位：淮安市水利勘测设计研究院有限公司

2015年5月航摄，2019年10月划界 制图者：丁旭东

2000国家大地坐标系，中央经线111 1:3000 检查者：徐树元

1985国家高程基准

图号：051

+

龙牙坪村

FE1C0000000H-430922-L0056

-  管理范围界桩
-  管理范围告示牌
-  管理范围线
-  河流中线
-  洪水水位线
-  堤脚线
-  村级行政界线
-  管理预留地范围

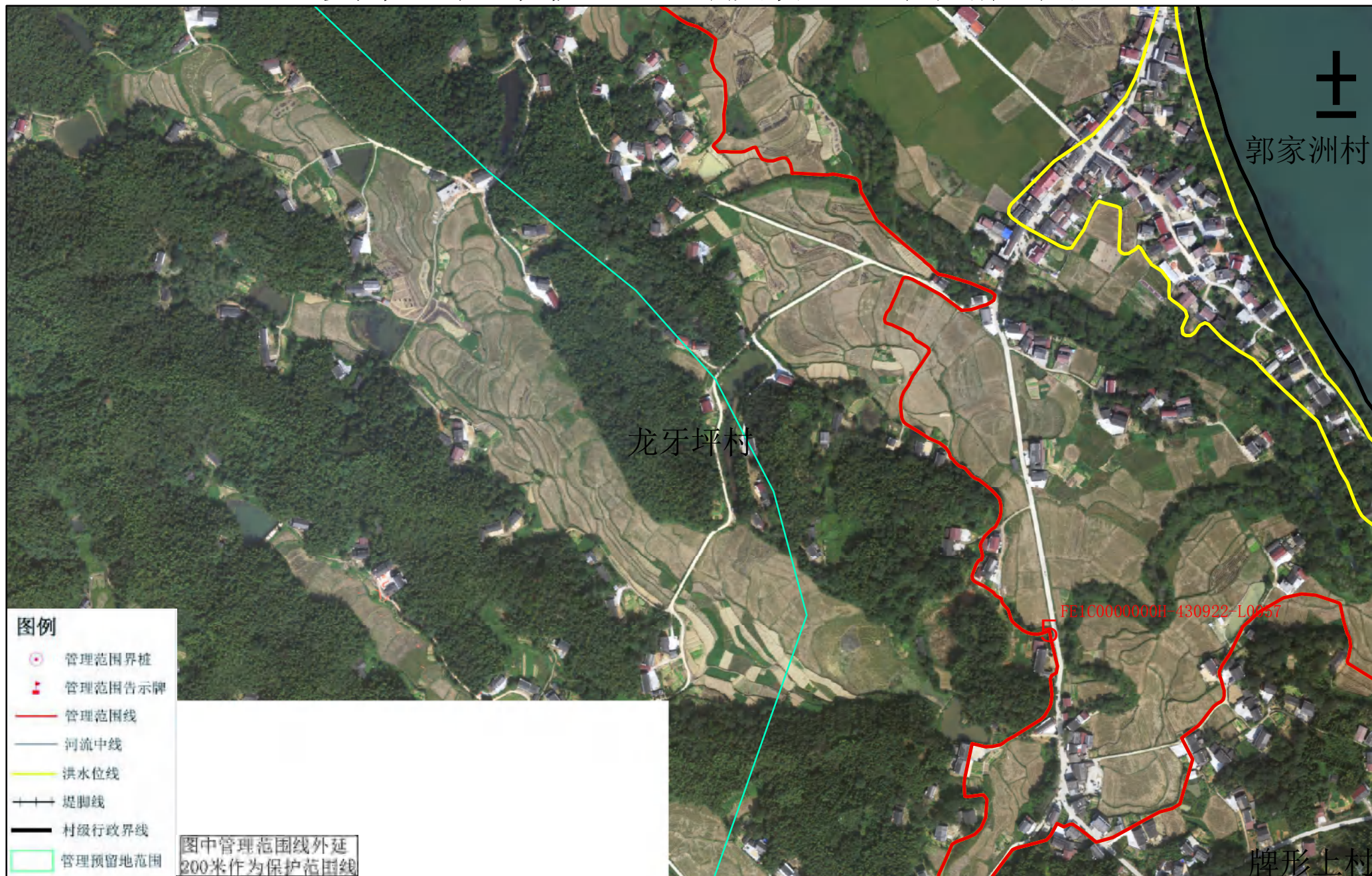
图中管理范围线外延
200米作为保护范围线

1985国家高程基准

图号： 052

桃江县水利局
桃江县自然资源局

资水益阳市桃江县河段管理范围划定图



审批单位：益阳市人民政府 审核单位：湖南省水利厅 湖南省自然资源厅

制图单位：淮安市水利勘测设计研究院有限公司

2015年5月航摄，2019年10月划界 制图者：丁旭东

2000国家大地坐标系，中央经线111 1:3000 检查者：徐树元

1985国家高程基准

图号：053

资水益阳市桃江县河段管理范围划定图



审批单位：益阳市人民政府 审核单位：湖南省水利厅 湖南省自然资源厅

制图单位：淮安市水利勘测设计研究院有限公司

2015年5月航摄，2019年10月划界 制图者：丁旭东

2000国家大地坐标系，中央经线111 1:3000 检查者：徐树元

1985国家高程基准

图号：054

资水益阳市桃江县河段管理范围划定图



审批单位：益阳市人民政府 审核单位：湖南省水利厅 湖南省自然资源厅

制图单位：淮安市水利勘测设计研究院有限公司

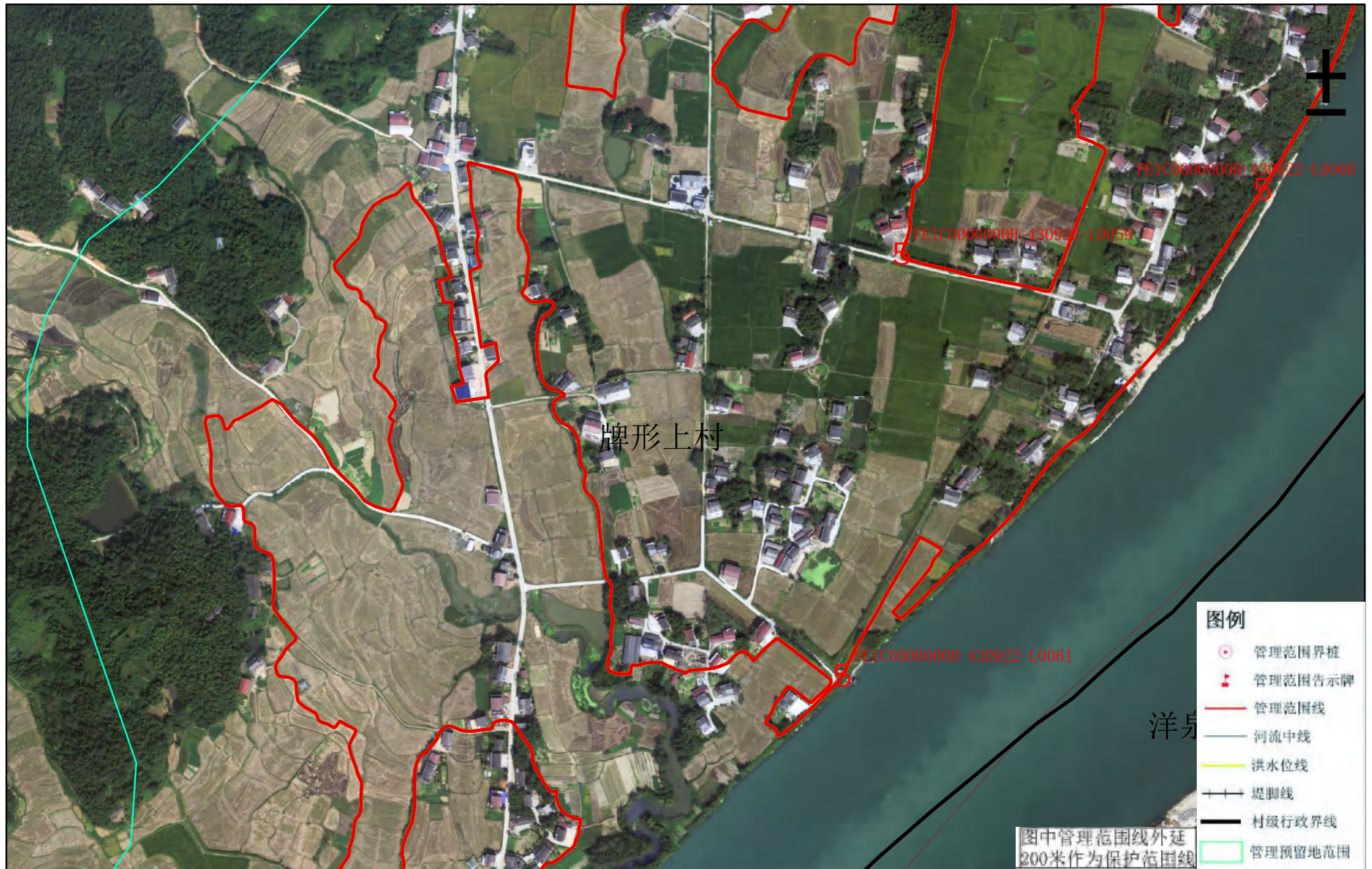
2015年5月航摄，2019年10月划界 制图者：丁旭东

2000国家大地坐标系，中央经线111 1:3000 检查者：徐树元

1985国家高程基准

图号：055

资水益阳市桃江县河段管理范围划定图



审批单位：益阳市人民政府 审核单位：湖南省水利厅 湖南省自然资源厅

制图单位：淮安市水利勘测设计研究院有限公司

2015年5月航摄，2019年10月划界 制图者：丁旭东

2000国家大地坐标系，中央经线111 1:3000 检查者：徐树元

1985国家高程基准

图号：056

桃江县水利局
桃江县自然资源局

资水益阳市桃江县河段管理范围划定图



审批单位：益阳市人民政府 审核单位：湖南省水利厅 湖南省自然资源厅

制图单位：淮安市水利勘测设计研究院有限公司

2015年5月航摄，2019年10月划界 制图者：丁旭东

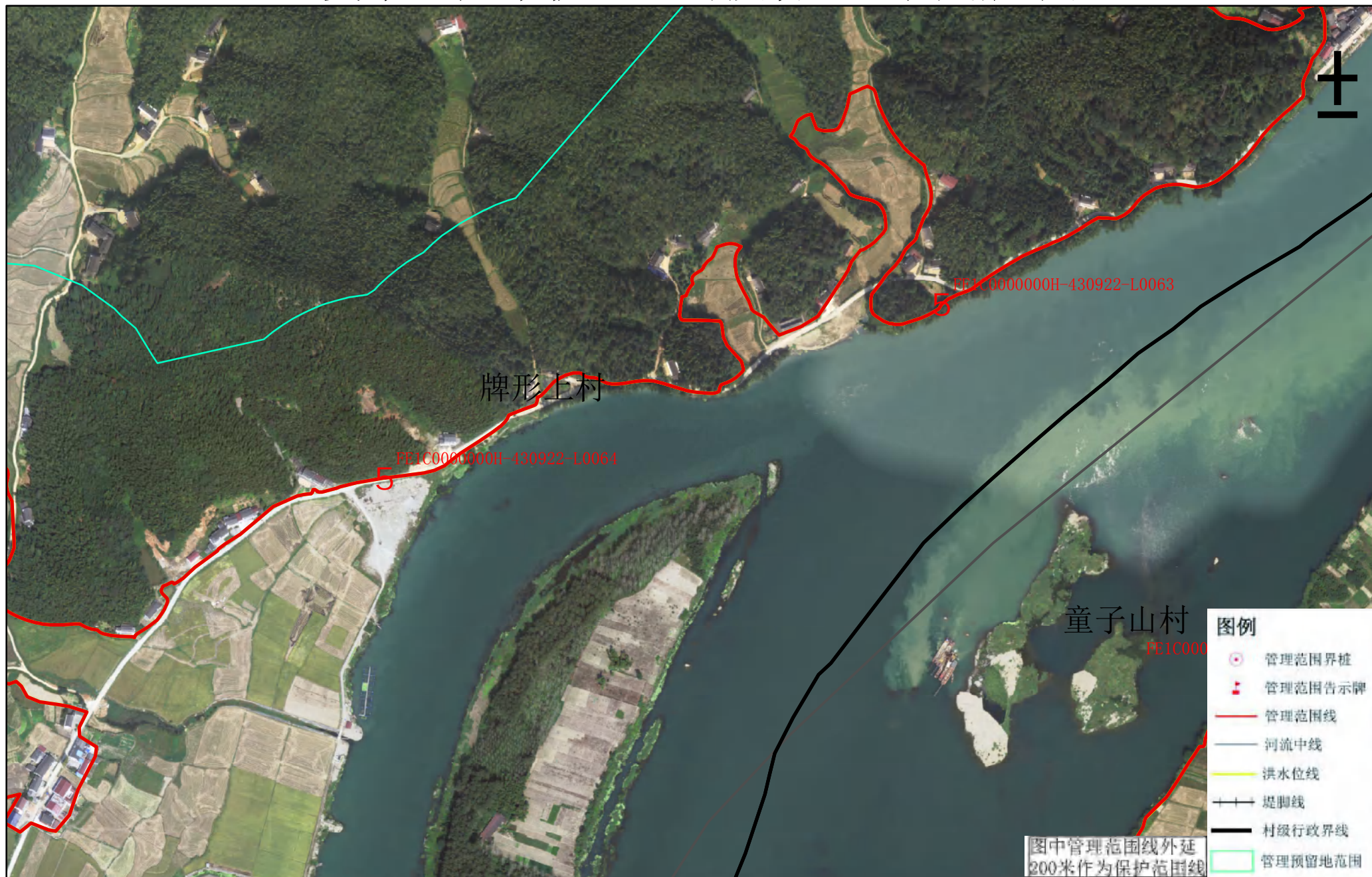
2000国家大地坐标系，中央经线111 1:3000 检查者：徐树元

1985国家高程基准

图号：057

桃江县水利局
桃江县自然资源局

资水益阳市桃江县河段管理范围划定图



审批单位：益阳市人民政府 审核单位：湖南省水利厅 湖南省自然资源厅

制图单位：淮安市水利勘测设计研究院有限公司

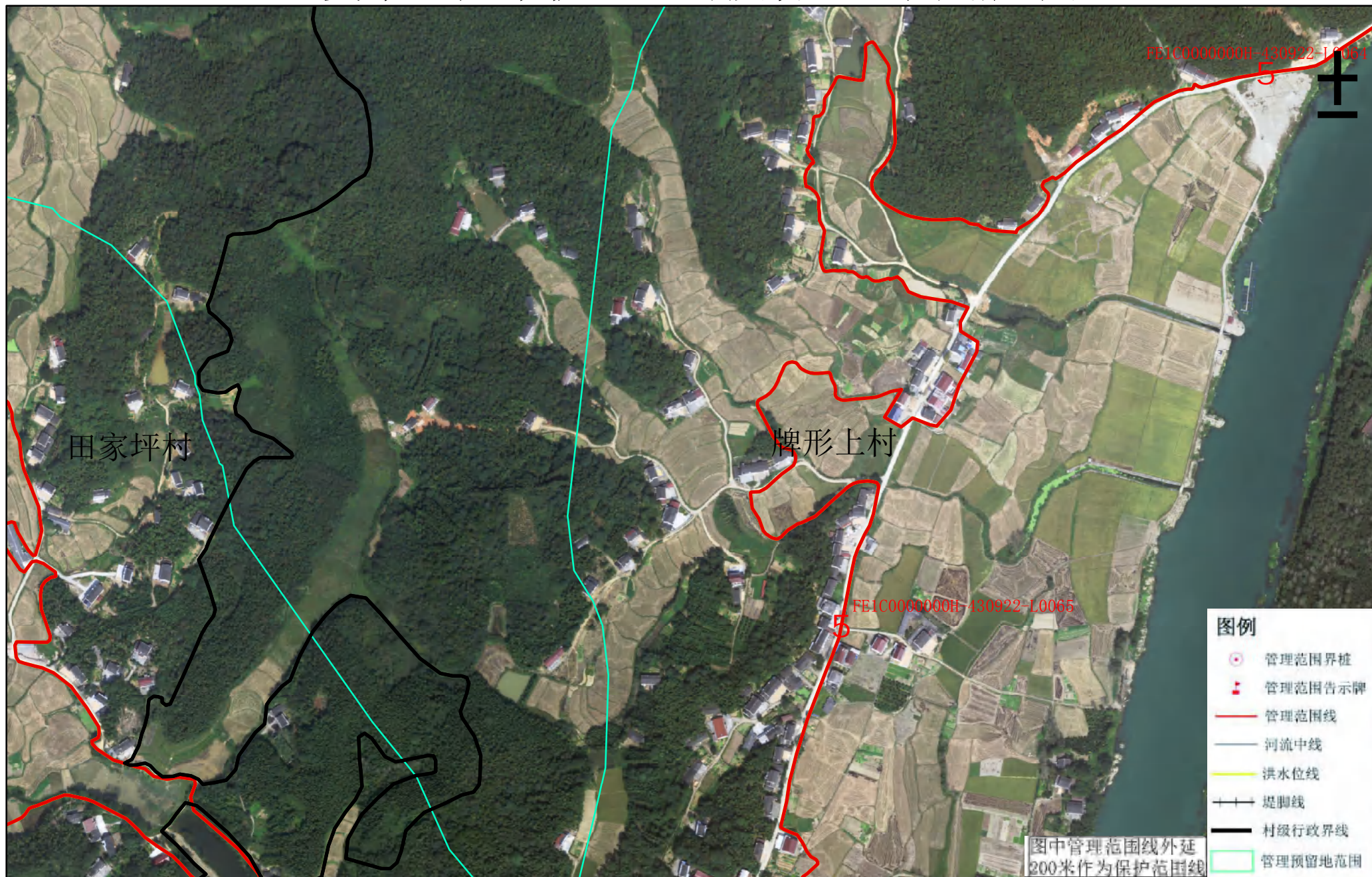
2015年5月航摄，2019年10月划界 制图者：丁旭东

2000国家大地坐标系，中央经线111 1:3000 检查者：徐树元

1985国家高程基准

图号：058

资水益阳市桃江县河段管理范围划定图



审批单位：益阳市人民政府 审核单位：湖南省水利厅 湖南省自然资源厅

制图单位：淮安市水利勘测设计研究院有限公司

2015年5月航摄，2019年10月划界 制图者：丁旭东

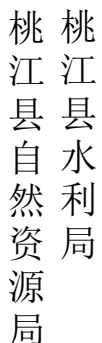
2000国家大地坐标系，中央经线111 1:3000 检查者：徐树元

1985国家高程基准

图号：059

桃江县水利局
桃江县自然资源局

+



1985国家高程基准

图号： 060

资水益阳市桃江县河段管理范围划定图



审批单位：益阳市人民政府 审核单位：湖南省水利厅 湖南省自然资源厅

制图单位：淮安市水利勘测设计研究院有限公司

2015年5月航摄，2019年10月划界 制图者：丁旭东

2000国家大地坐标系，中央经线111 1:3000 检查者：徐树元

1985国家高程基准

图号：061

桃江县水利局
桃江县自然资源局

资水益阳市桃江县河段管理范围划定图

桃江县水利局
桃江县自然资源局



审批单位：益阳市人民政府 审核单位：湖南省水利厅 湖南省自然资源厅

制图单位：淮安市水利勘测设计研究院有限公司

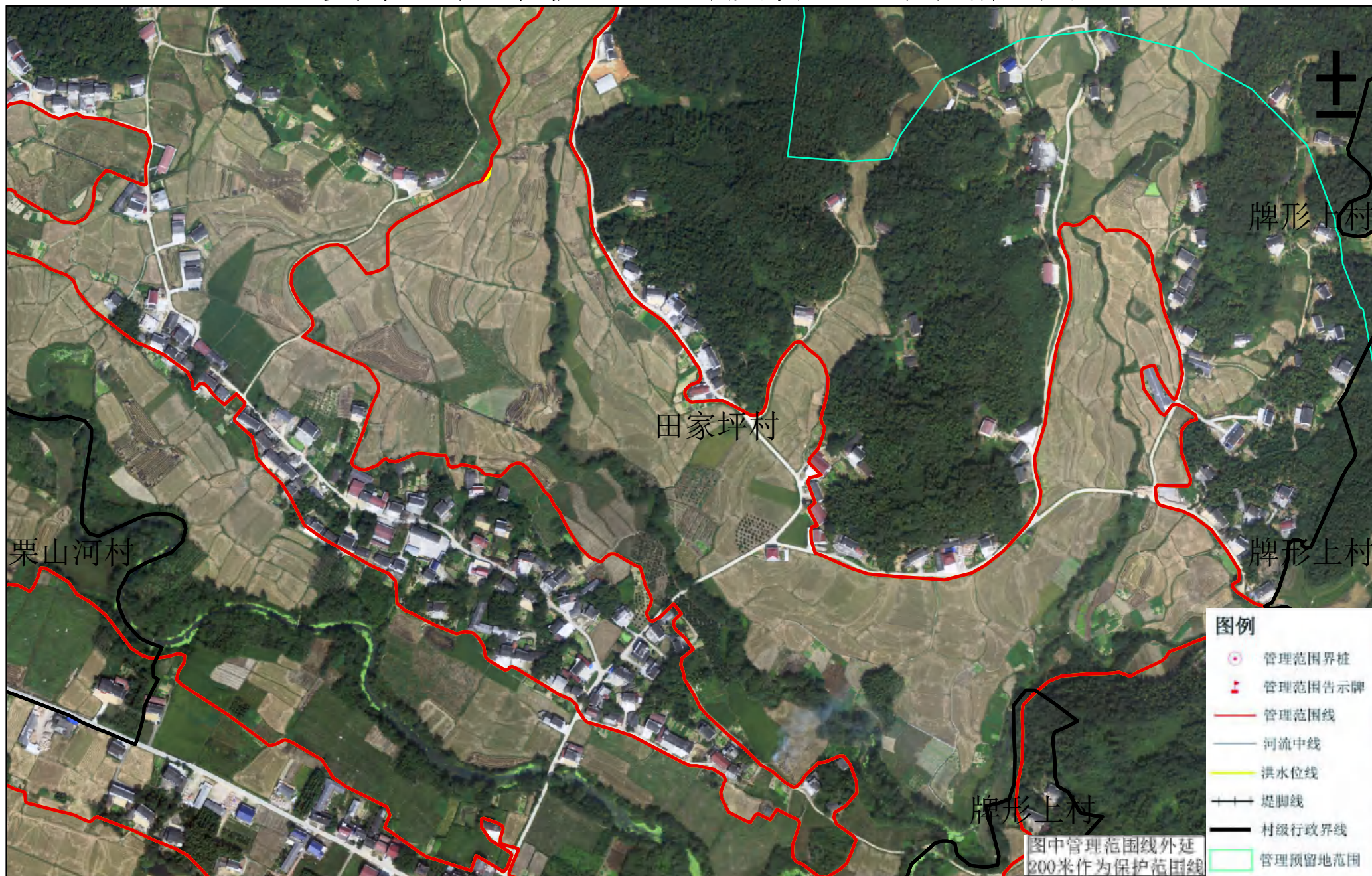
2015年5月航摄，2019年10月划界 制图者：丁旭东

2000国家大地坐标系，中央经线111 1:3000 检查者：徐树元

1985国家高程基准

图号：062

资水益阳市桃江县河段管理范围划定图



审批单位：益阳市人民政府 审核单位：湖南省水利厅 湖南省自然资源厅

制图单位：淮安市水利勘测设计研究院有限公司

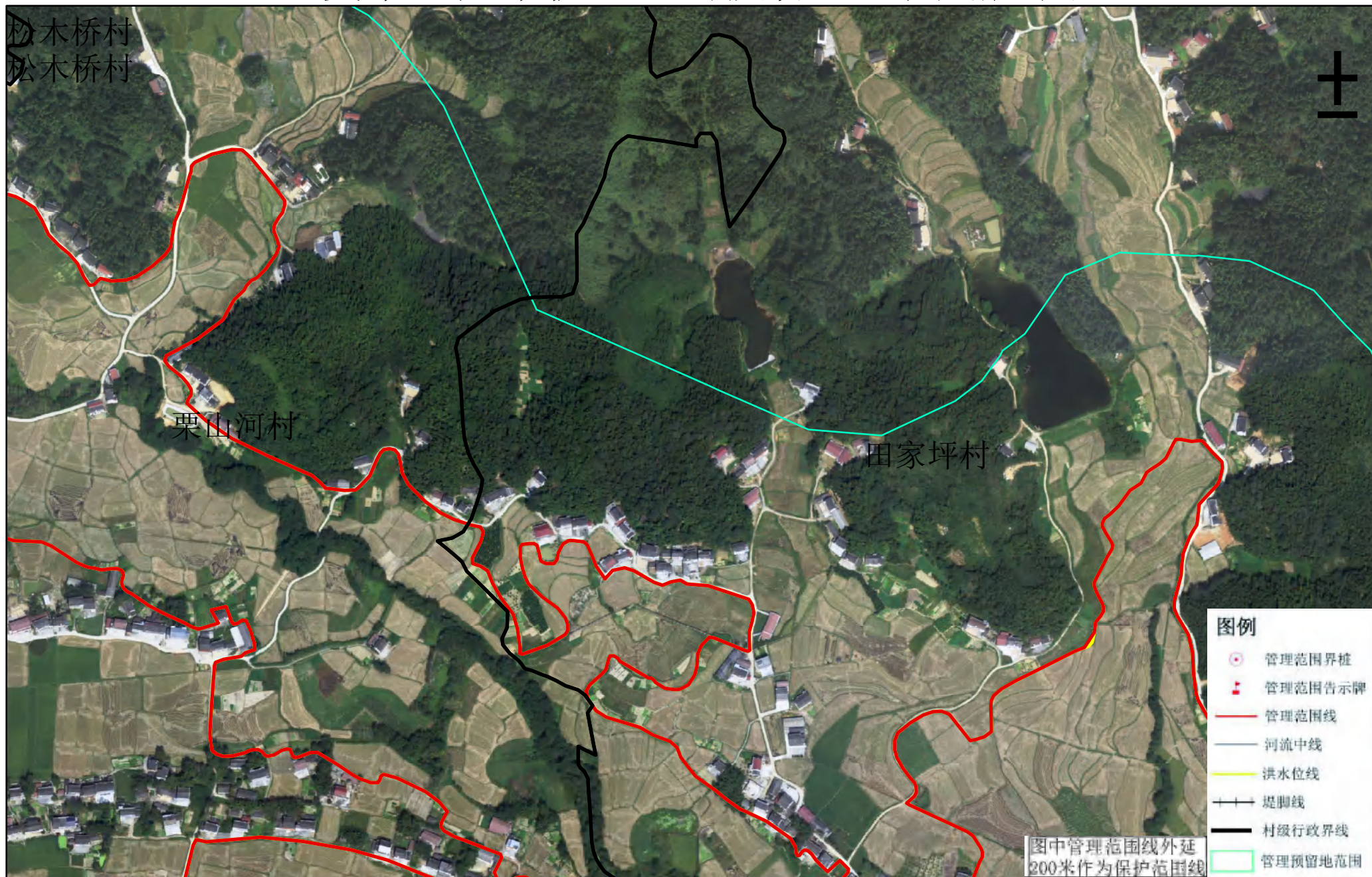
2015年5月航摄，2019年10月划界 制图者：丁旭东

2000国家大地坐标系，中央经线111 1:3000 检查者：徐树元

1985国家高程基准

图号：063

资水益阳市桃江县河段管理范围划定图



审批单位：益阳市人民政府 审核单位：湖南省水利厅 湖南省自然资源厅

制图单位：淮安市水利勘测设计研究院有限公司

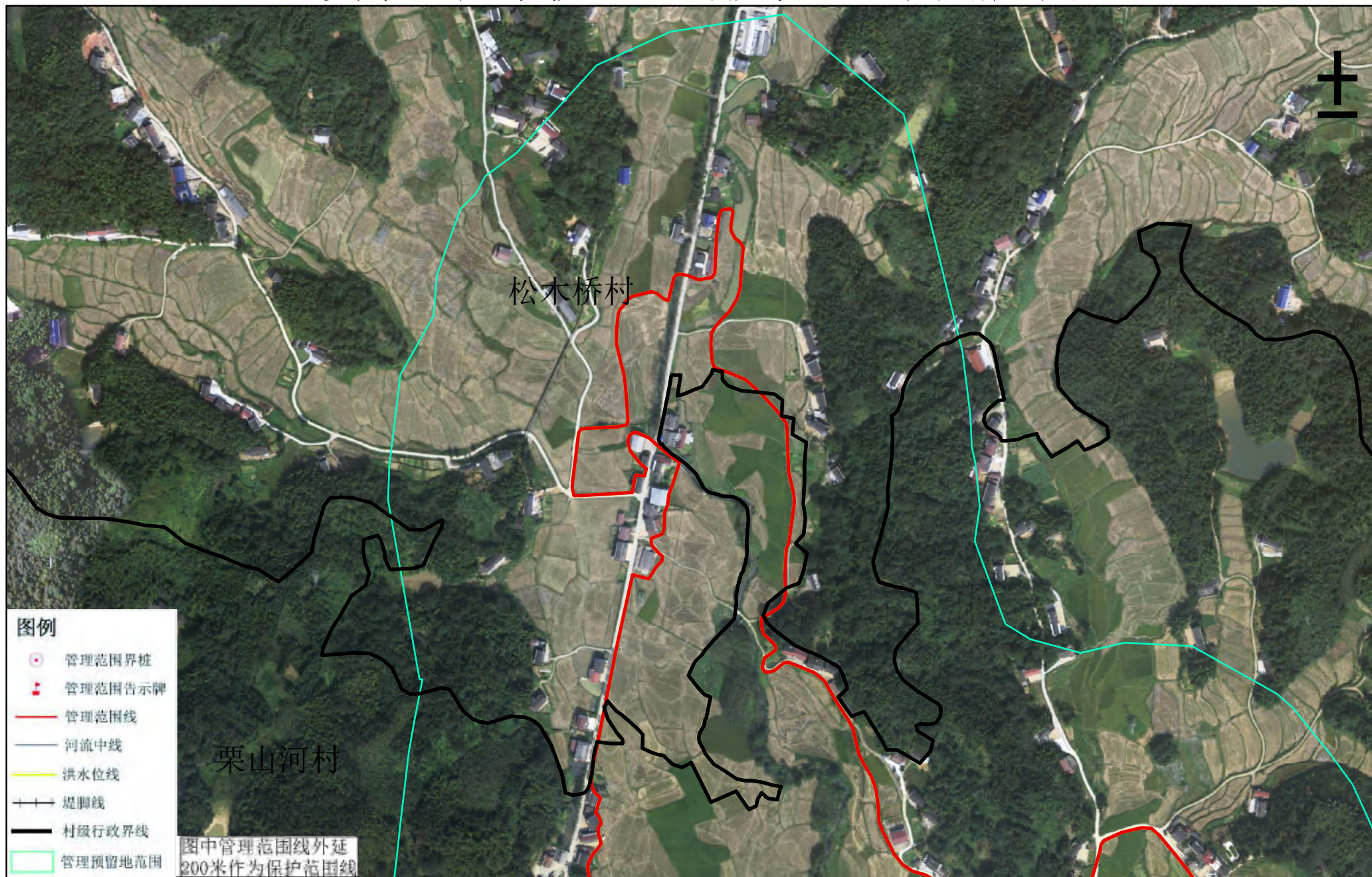
2015年5月航摄，2019年10月划界 制图者：丁旭东

2000国家大地坐标系，中央经线111 1:3000 检查者：徐树元

1985国家高程基准

图号：064

资水益阳市桃江县河段管理范围划定图



审批单位：益阳市人民政府 审核单位：湖南省水利厅 湖南省自然资源厅

制图单位：淮安市水利勘测设计研究院有限公司

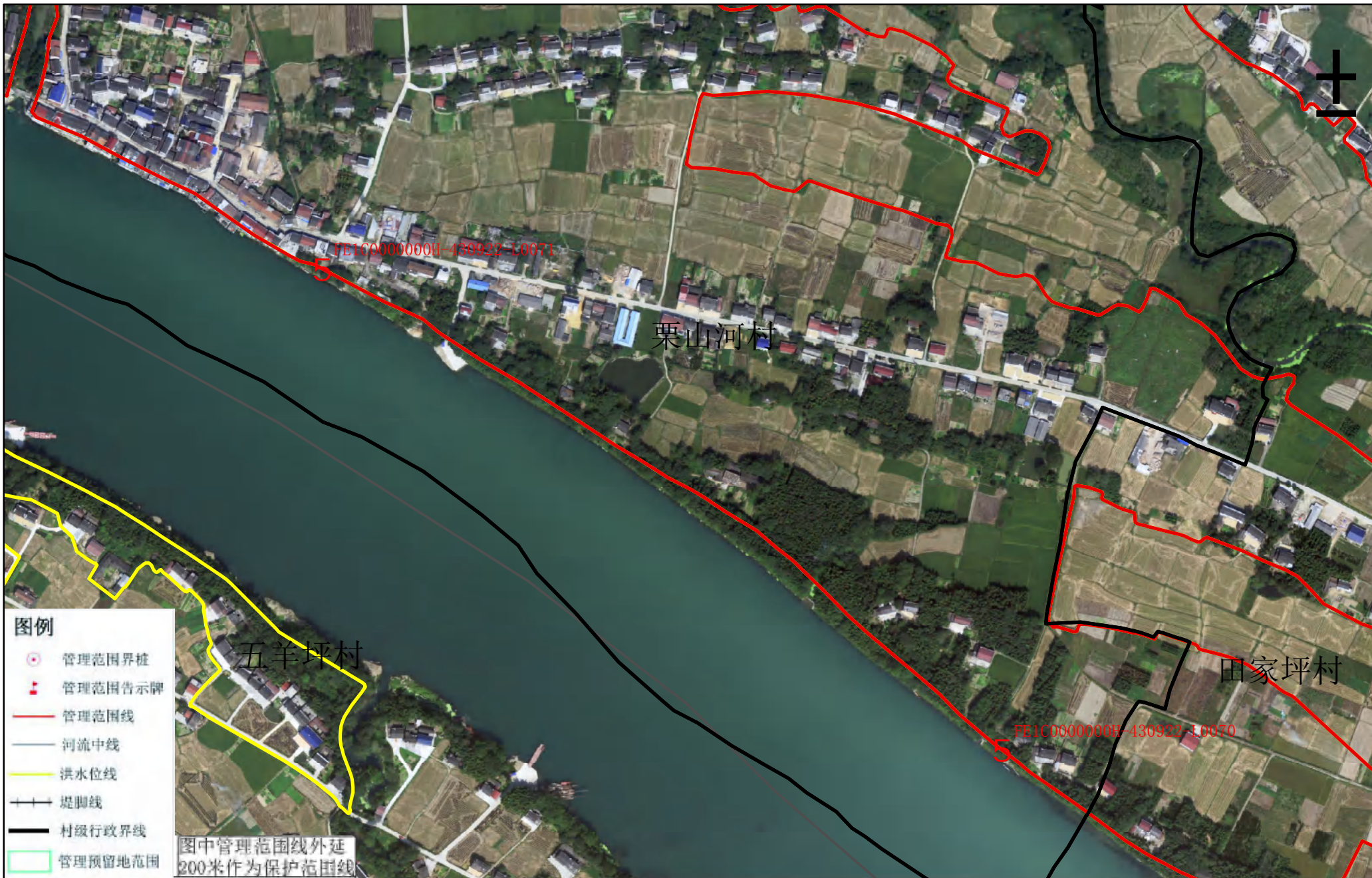
2015年5月航摄，2019年10月划界 制图者：丁旭东

2000国家大地坐标系，中央经线111 1:3000 检查者：徐树元

1985国家高程基准

图号：065

资水益阳市桃江县河段管理范围划定图



审批单位：益阳市人民政府 审核单位：湖南省水利厅 湖南省自然资源厅

制图单位: 淮南市水利勘测设计研究院有限公司

2015年5月航摄, 2019年10月划界 制图者: 丁旭东

2000国家大地坐标系, 中央经线111 1:3000 检查者: 徐树元

1985国家高程基准

图号：066

桃江县水利局
桃江县自然资源局

资水益阳市桃江县河段管理范围划定图



桃江县水利局
桃江县自然资源局

审批单位：益阳市人民政府 审核单位：湖南省水利厅 湖南省自然资源厅

制图单位：淮安市水利勘测设计研究院有限公司

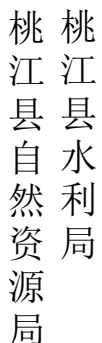
2015年5月航摄，2019年10月划界 制图者：丁旭东

2000国家大地坐标系，中央经线111 1:3000 检查者：徐树元

1985国家高程基准

图号：067

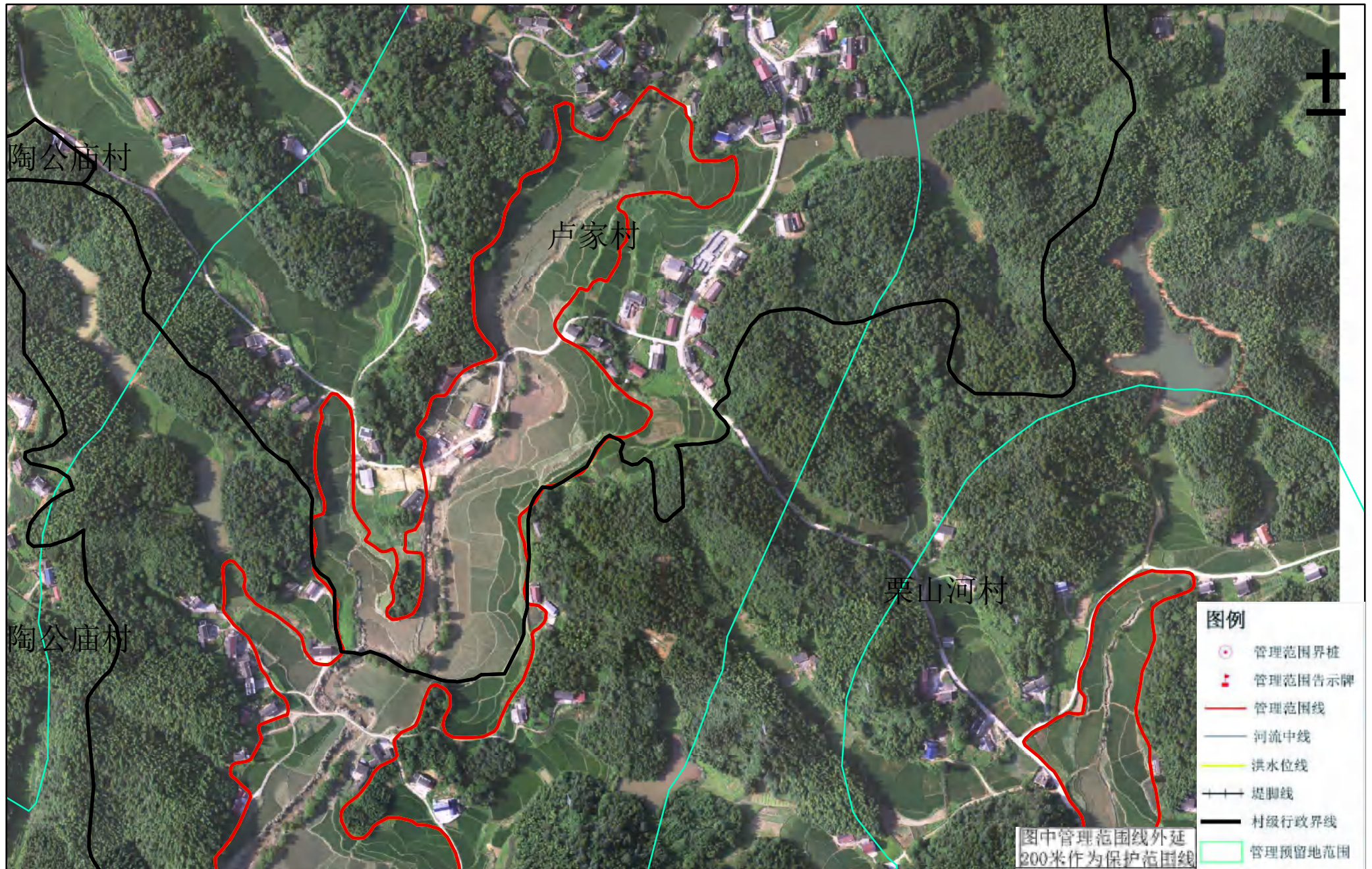
+



1985国家高程基准

图号： 068

资水益阳市桃江县河段管理范围划定图



审批单位：益阳市人民政府 审核单位：湖南省水利厅 湖南省自然资源厅

制图单位：淮安市水利勘测设计研究院有限公司

2015年5月航摄，2019年10月划界 制图者：丁旭东

2000国家大地坐标系，中央经线111 1:3000 检查者：徐树元

1985国家高程基准

图号：069

资水益阳市桃江县河段管理范围划定图



审批单位：益阳市人民政府 审核单位：湖南省水利厅 湖南省自然资源厅

制图单位：淮安市水利勘测设计研究院有限公司

2015年5月航摄，2019年10月划界 制图者：丁旭东

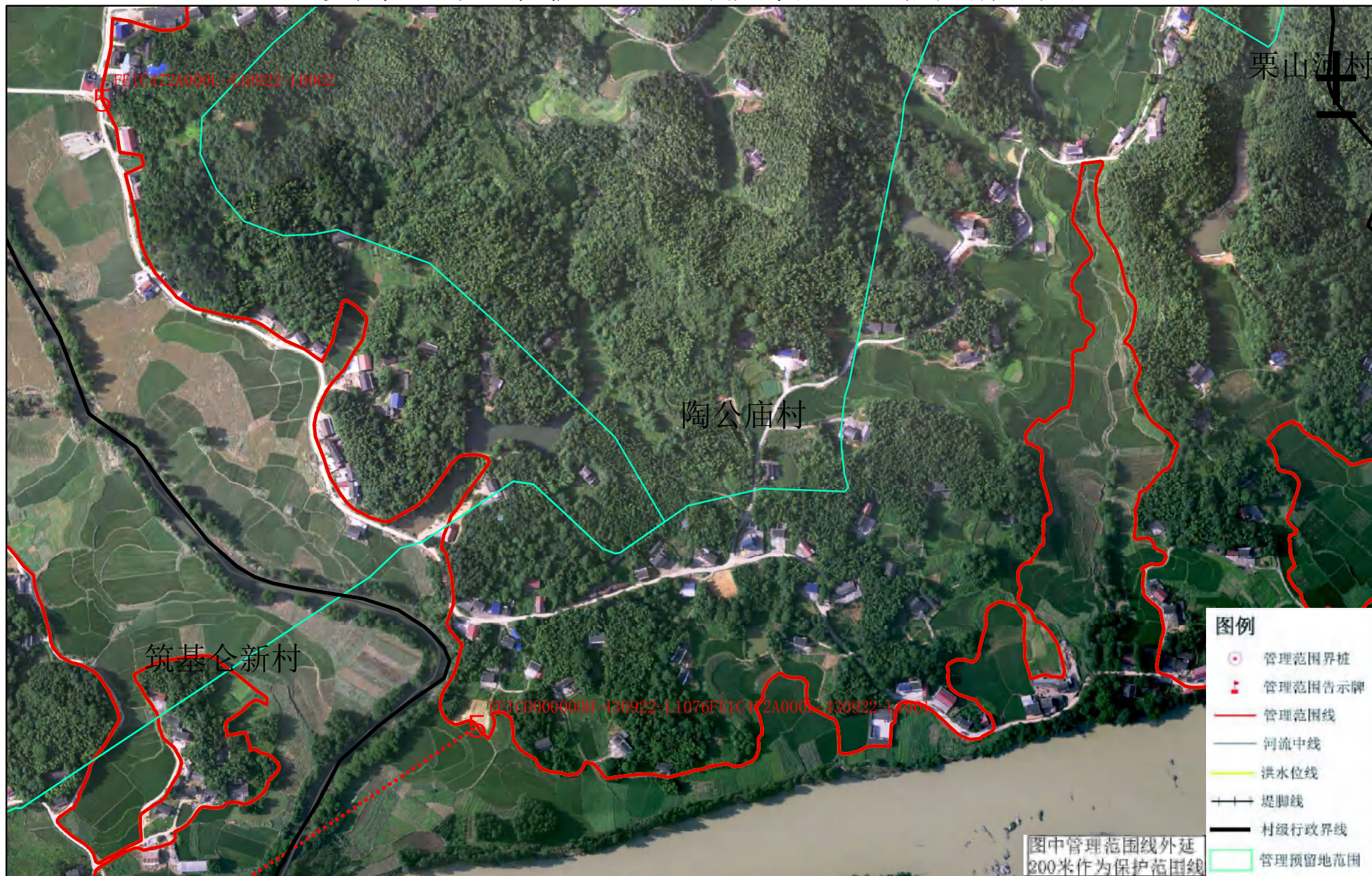
2000国家大地坐标系，中央经线111 1:3000 检查者：徐树元

1985国家高程基准

图号：070

桃江县水利局
桃江县自然资源局

资水益阳市桃江县河段管理范围划定图



审批单位：益阳市人民政府 审核单位：湖南省水利厅 湖南省自然资源厅

制图单位：淮安市水利勘测设计研究院有限公司

2015年5月航摄，2019年10月划界 制图者：丁旭东

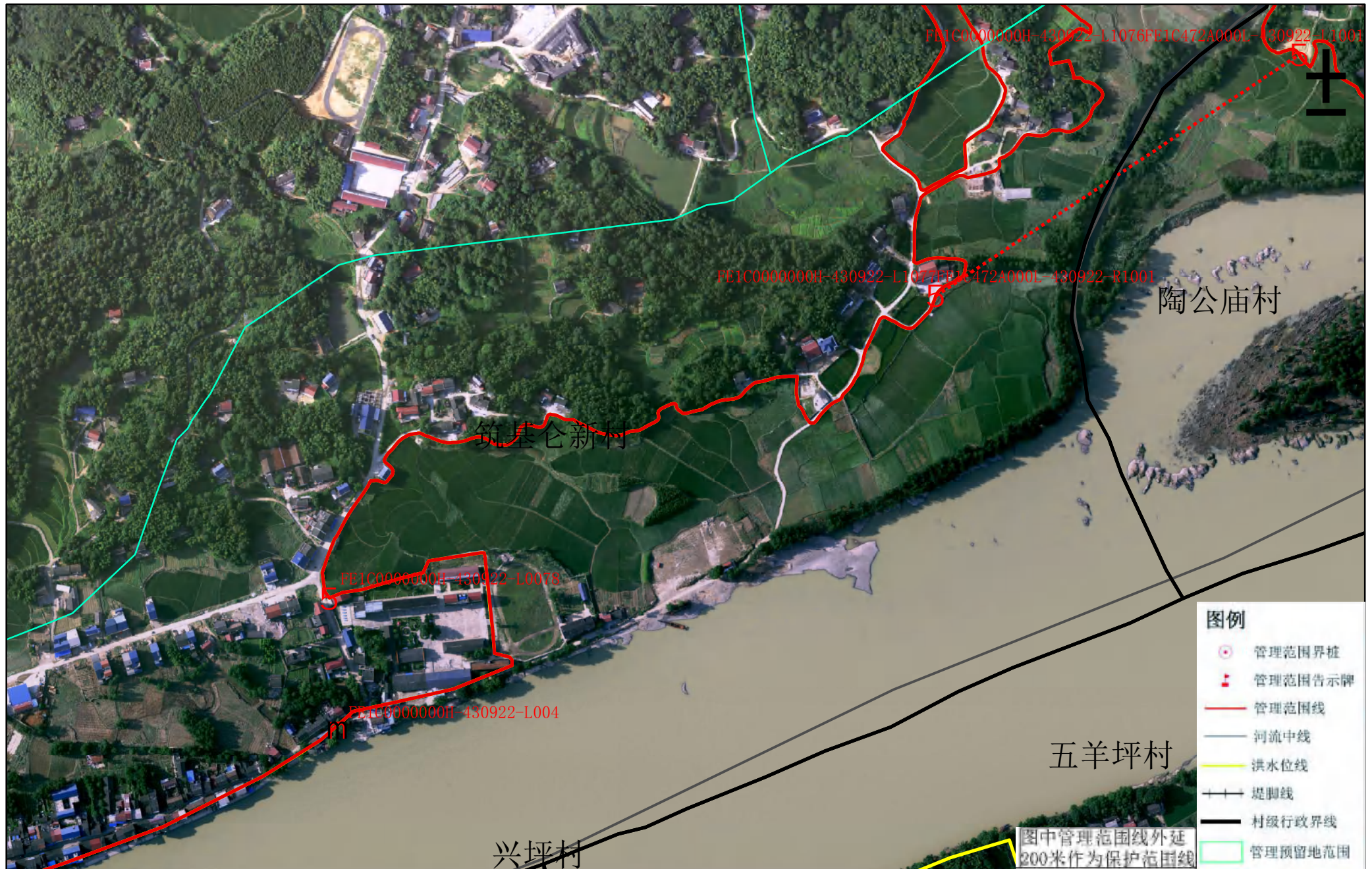
2000国家大地坐标系，中央经线111 1:3000 检查者：徐树元

1985国家高程基准

图号：071

桃江县水利局
桃江县自然资源局

资水益阳市桃江县河段管理范围划定图



审批单位：益阳市人民政府 审核单位：湖南省水利厅 湖南省自然资源厅

制图单位：淮安市水利勘测设计研究院有限公司

2015年5月航摄，2019年10月划界 制图者：丁旭东

2000国家大地坐标系，中央经线111 1:3000 检查者：徐树元

1985国家高程基准

图号：072

桃江县水利局
桃江县自然资源局

资水益阳市桃江县河段管理范围划定图



审批单位：益阳市人民政府 审核单位：湖南省水利厅 湖南省自然资源厅

制图单位：淮南市水利勘测设计研究院有限公司

2015年5月航摄, 2019年10月划界 制图者: 丁旭东

2000国家大地坐标系, 中央经线111 1:3000 检查者: 徐树元

1985国家高程基准

图号：073

资水益阳市桃江县河段管理范围划定图



审批单位：益阳市人民政府 审核单位：湖南省水利厅 湖南省自然资源厅

制图单位：淮安市水利勘测设计研究院有限公司

2015年5月航摄，2019年10月划界 制图者：丁旭东

2000国家大地坐标系，中央经线111 1:3000 检查者：徐树元

1985国家高程基准

图号：074

桃江县水利局
桃江县自然资源局

资水益阳市桃江县河段管理范围划定图



审批单位：益阳市人民政府 审核单位：湖南省水利厅 湖南省自然资源厅

制图单位：淮安市水利勘测设计研究院有限公司

2015年5月航摄，2019年10月划界 制图者：丁旭东

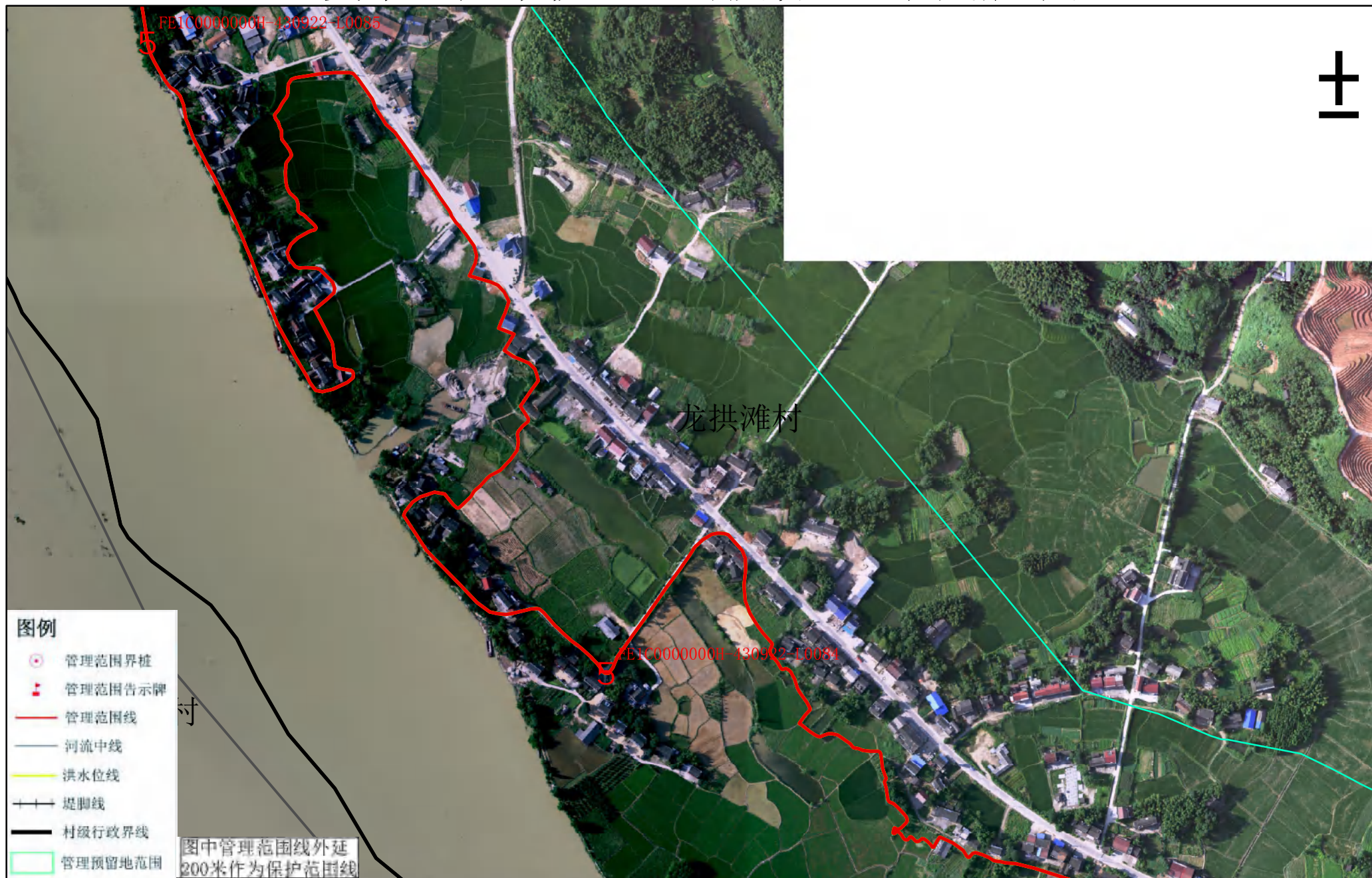
2000国家大地坐标系，中央经线111 1:3000 检查者：徐树元

1985国家高程基准

图号：075

资水益阳市桃江县河段管理范围划定图

±



审批单位：益阳市人民政府 审核单位：湖南省水利厅 湖南省自然资源厅

制图单位：淮安市水利勘测设计研究院有限公司

2015年5月航摄，2019年10月划界 制图者：丁旭东

2000国家大地坐标系，中央经线111 1:3000 检查者：徐树元

1985国家高程基准

图号：076

桃江县水利局
桃江县自然资源局

资水益阳市桃江县河段管理范围划定图

±



审批单位：益阳市人民政府 审核单位：湖南省水利厅 湖南省自然资源厅

制图单位：淮安市水利勘测设计研究院有限公司

2015年5月航摄，2019年10月划界 制图者：丁旭东

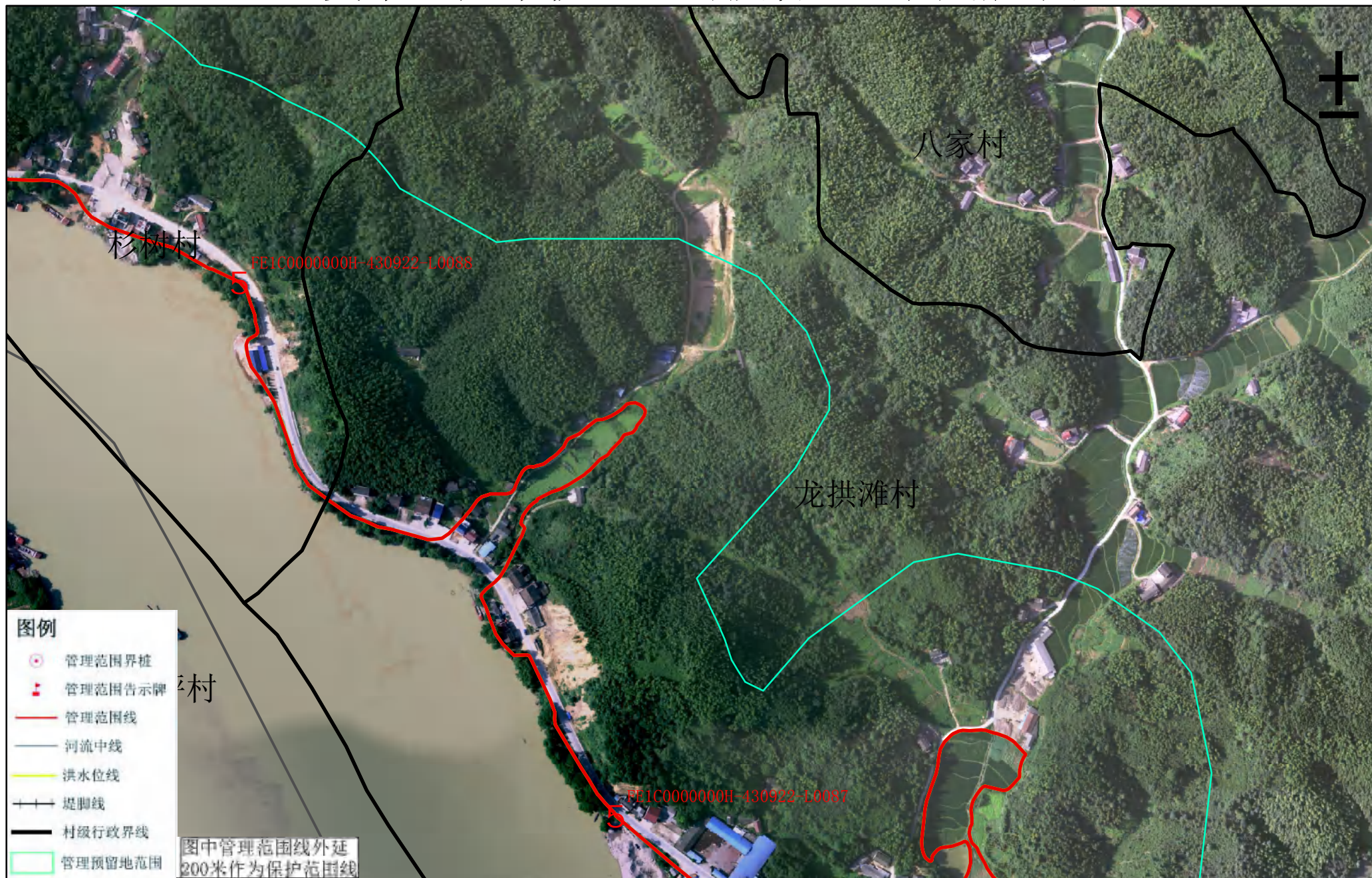
2000国家大地坐标系，中央经线111 1:3000 检查者：徐树元

1985国家高程基准

图号：077

桃江县水利局
桃江县自然资源局

资水益阳市桃江县河段管理范围划定图



审批单位：益阳市人民政府 审核单位：湖南省水利厅 湖南省自然资源厅

制图单位：淮安市水利勘测设计研究院有限公司

2015年5月航摄，2019年10月划界 制图者：丁旭东

2000国家大地坐标系，中央经线111 1:3000 检查者：徐树元

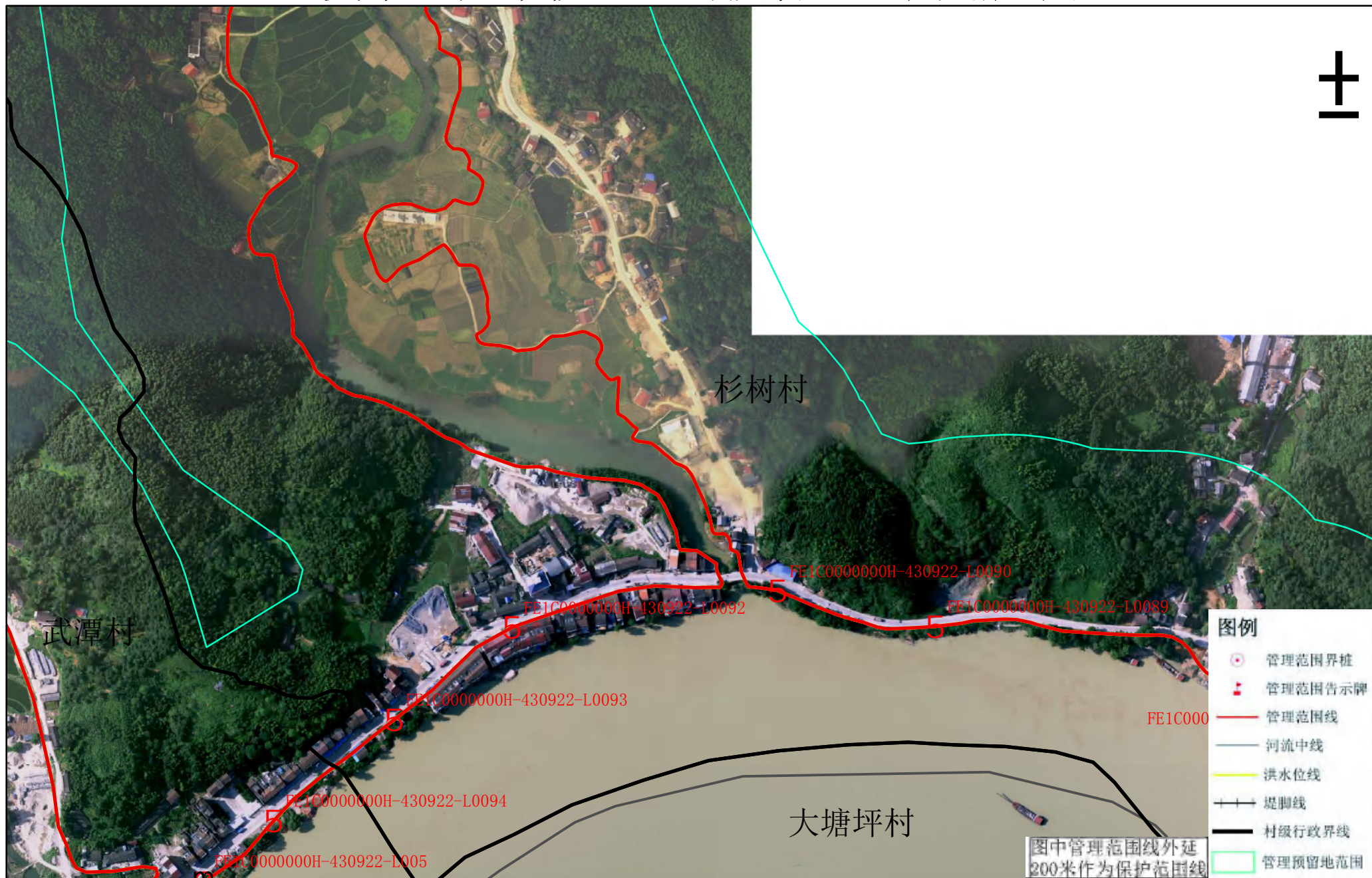
1985国家高程基准

图号：078

资水益阳市桃江县河段管理范围划定图

±

桃江县水利局
桃江县自然资源局



审批单位：益阳市人民政府 审核单位：湖南省水利厅 湖南省自然资源厅

制图单位：淮安市水利勘测设计研究院有限公司

2015年5月航摄，2019年10月划界 制图者：丁旭东

2000国家大地坐标系，中央经线111 1:3000 检查者：徐树元

1985国家高程基准

图号：079

资水益阳市桃江县河段管理范围划定图

±

武潭村

杉树村

FE1C0000000H-430922-1-0091

- 图例**
- 管理范围界桩
 - 管理范围告示牌
 - 管理范围线
 - 河流中线
 - 洪水水位线
 - 堤脚线
 - 村级行政界线
 - 管理预留地范围

图中管理范围线外延
200米作为保护范围线

审批单位：益阳市人民政府 审核单位：湖南省水利厅 湖南省自然资源厅

制图单位：淮安市水利勘测设计研究院有限公司

2015年5月航摄，2019年10月划界 制图者：丁旭东

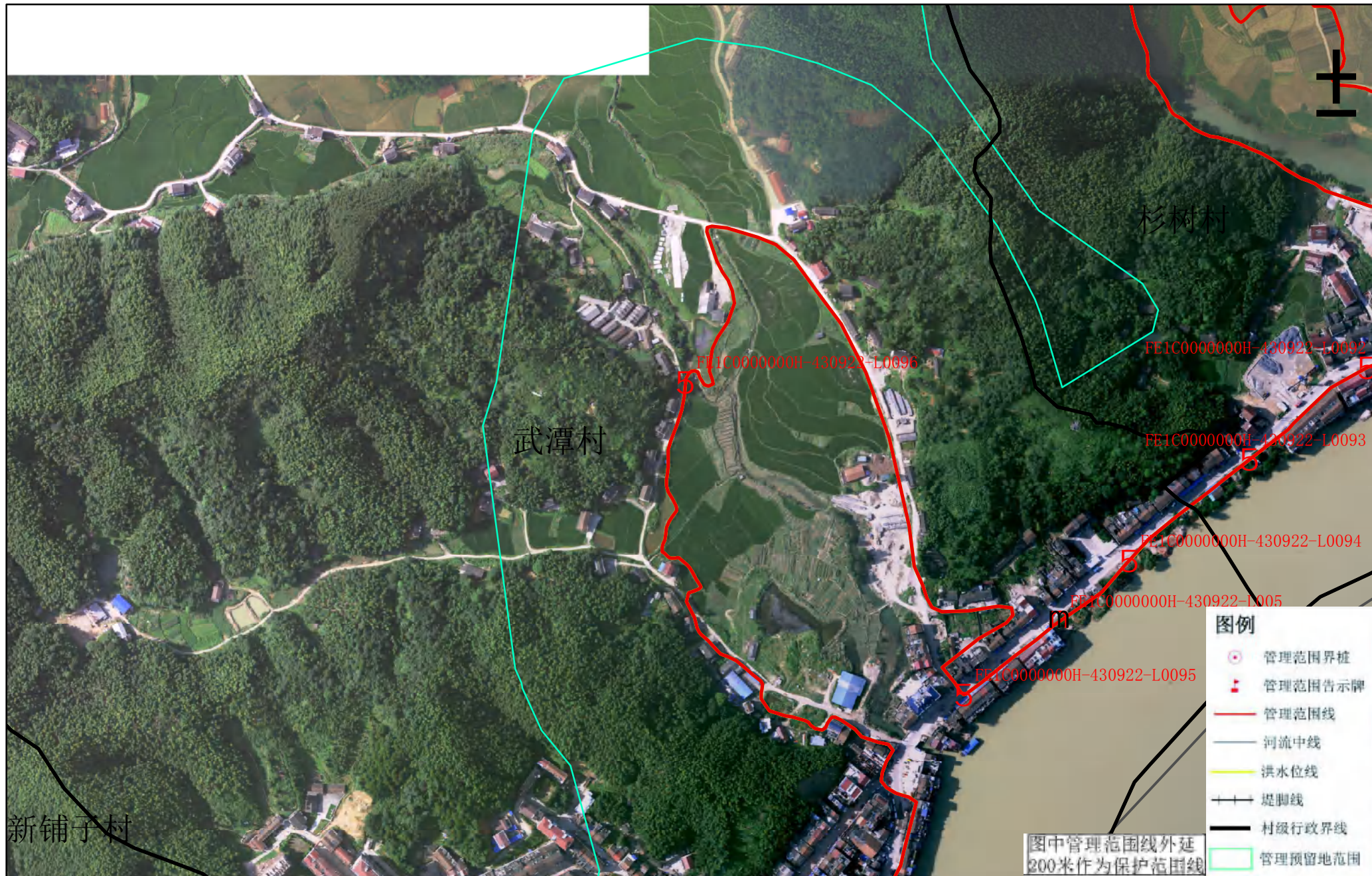
2000国家大地坐标系，中央经线111 1:3000 检查者：徐树元

1985国家高程基准

图号：080

桃江县水利局
桃江县自然资源局

资水益阳市桃江县河段管理范围划定图



审批单位：益阳市人民政府 审核单位：湖南省水利厅 湖南省自然资源厅

制图单位：淮安市水利勘测设计研究院有限公司

2015年5月航摄，2019年10月划界 制图者：丁旭东

2000国家大地坐标系，中央经线111 1:3000 检查者：徐树元

1985国家高程基准

图号：081

资水益阳市桃江县河段管理范围划定图



审批单位：益阳市人民政府 审核单位：湖南省水利厅 湖南省自然资源厅

制图单位：淮安市水利勘测设计研究院有限公司

2015年5月航摄，2019年10月划界 制图者：丁旭东

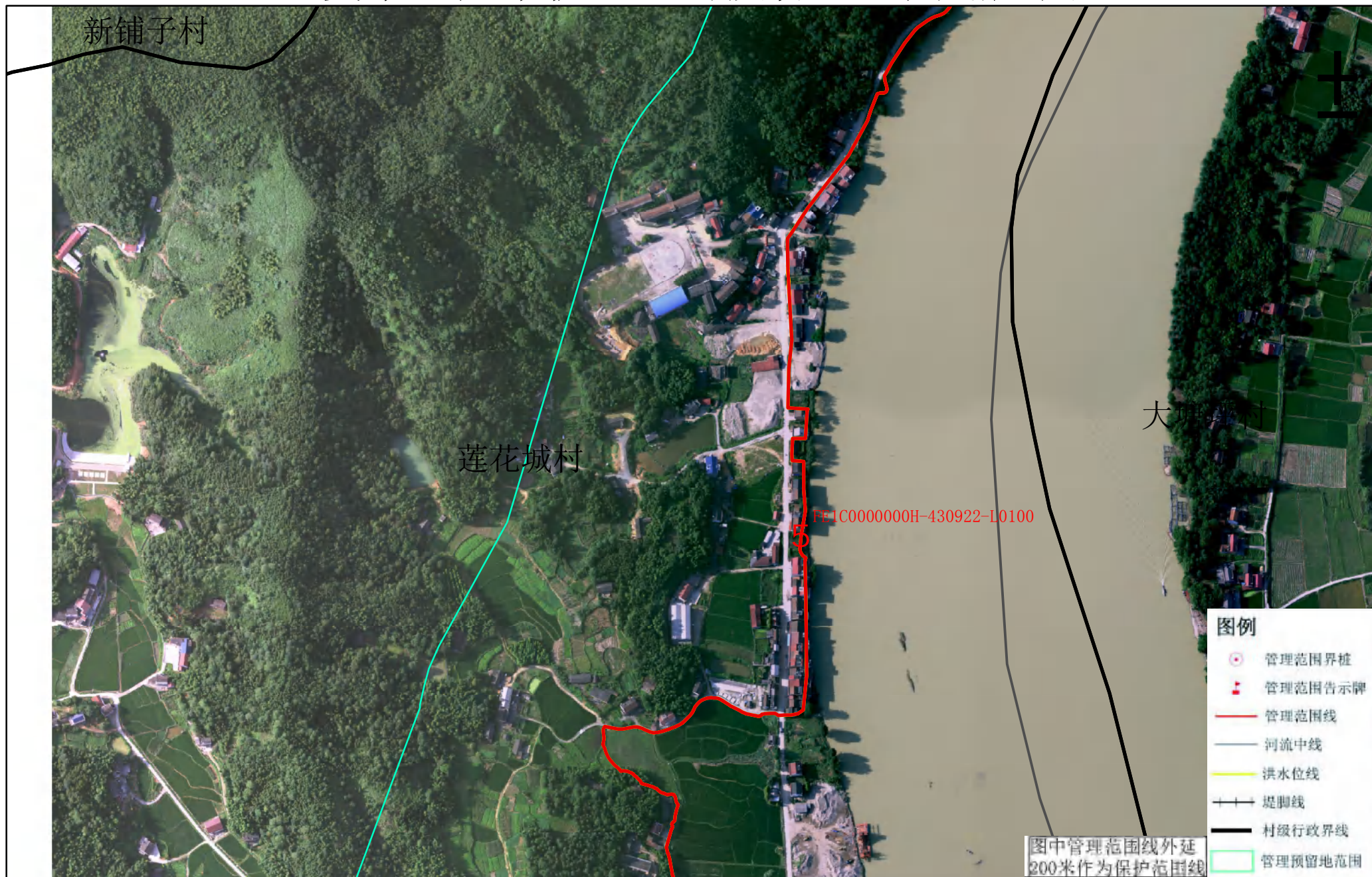
2000国家大地坐标系，中央经线111 1:3000 检查者：徐树元

1985国家高程基准

图号：082

桃江县水利局
桃江县自然资源局

资水益阳市桃江县河段管理范围划定图



审批单位：益阳市人民政府 审核单位：湖南省水利厅 湖南省自然资源厅

制图单位：淮安市水利勘测设计研究院有限公司

2015年5月航摄，2019年10月划界 制图者：丁旭东

2000国家大地坐标系，中央经线111 1:3000 检查者：徐树元

1985国家高程基准

图号：083

资水益阳市桃江县河段管理范围划定图



审批单位：益阳市人民政府 审核单位：湖南省水利厅 湖南省自然资源厅

制图单位：淮安市水利勘测设计研究院有限公司

2015年5月航摄，2019年10月划界 制图者：丁旭东

2000国家大地坐标系，中央经线111 1:3000 检查者：徐树元

1985国家高程基准

图号：084

资水益阳市桃江县河段管理范围划定图



审批单位：益阳市人民政府 审核单位：湖南省水利厅 湖南省自然资源厅

制图单位：淮安市水利勘测设计研究院有限公司

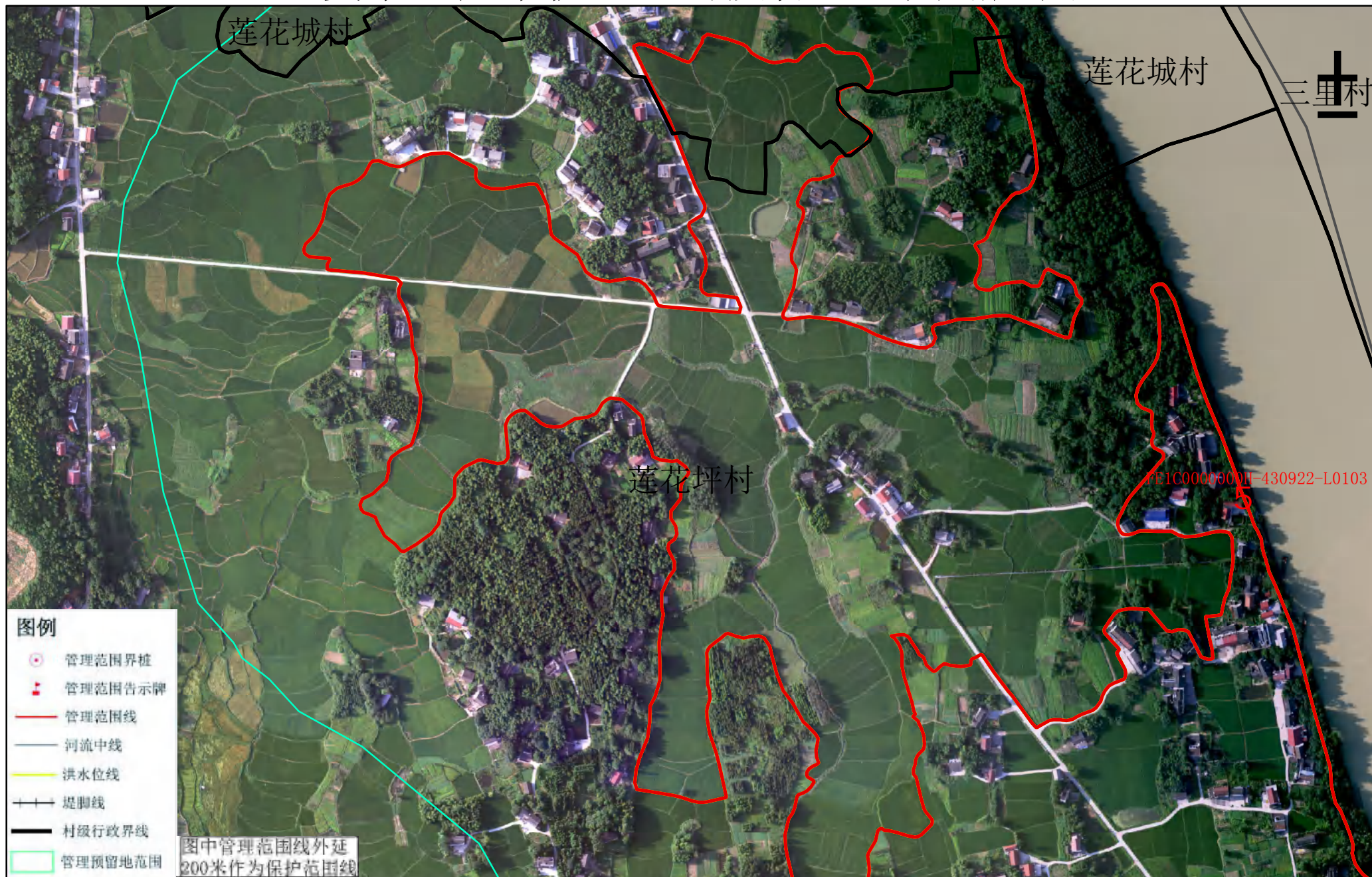
2015年5月航摄，2019年10月划界 制图者：丁旭东

2000国家大地坐标系，中央经线111 1:3000 检查者：徐树元

1985国家高程基准

图号：085

资水益阳市桃江县河段管理范围划定图



审批单位：益阳市人民政府 审核单位：湖南省水利厅 湖南省自然资源厅

制图单位：淮安市水利勘测设计研究院有限公司

2015年5月航摄，2019年10月划界 制图者：丁旭东

2000国家大地坐标系，中央经线111 1:3000 检查者：徐树元

1985国家高程基准

图号：086

资水益阳市桃江县河段管理范围划定图



审批单位：益阳市人民政府 审核单位：湖南省水利厅 湖南省自然资源厅

制图单位：淮安市水利勘测设计研究院有限公司

2015年5月航摄，2019年10月划界 制图者：丁旭东

2000国家大地坐标系，中央经线111 1:3000 检查者：徐树元

1985国家高程基准

图号：087

资水益阳市桃江县河段管理范围划定图



审批单位：益阳市人民政府 审核单位：湖南省水利厅 湖南省自然资源厅

制图单位：淮安市水利勘测设计研究院有限公司

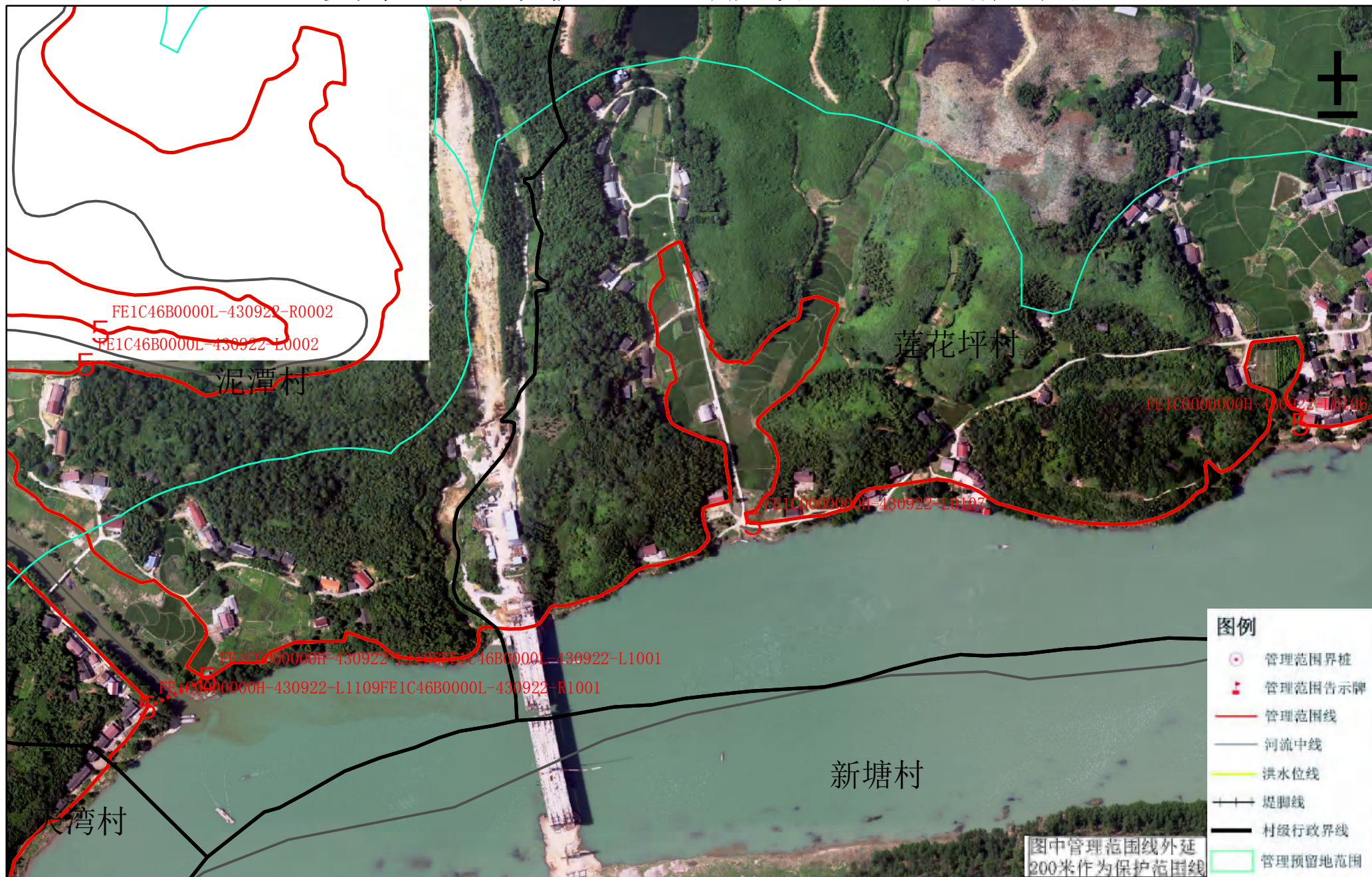
2015年5月航摄，2019年10月划界 制图者：丁旭东

2000国家大地坐标系，中央经线111 1:3000 检查者：徐树元

1985国家高程基准

图号：088

资水益阳市桃江县河段管理范围划定图



审批单位：益阳市人民政府 审核单位：湖南省水利厅 湖南省自然资源厅

制图单位：淮安市水利勘测设计研究院有限公司

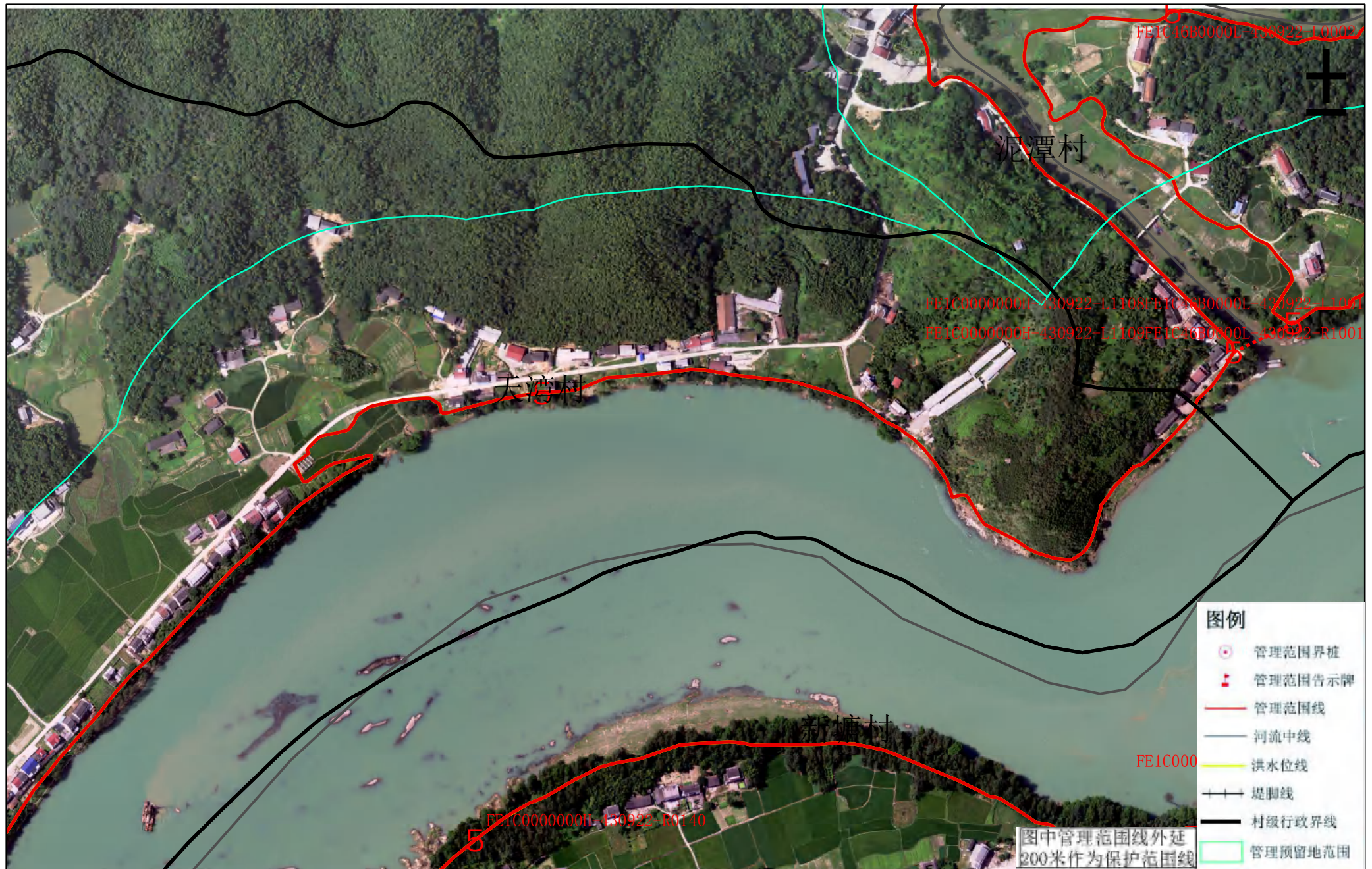
2015年5月航摄，2019年10月划界 制图者：丁旭东

2000国家大地坐标系，中央经线111 1:3000 检查者：徐树元

1985国家高程基准

图号：089

资水益阳市桃江县河段管理范围划定图



审批单位：益阳市人民政府 审核单位：湖南省水利厅 湖南省自然资源厅

制图单位：淮安市水利勘测设计研究院有限公司

2015年5月航摄，2019年10月划界 制图者：丁旭东

2000国家大地坐标系，中央经线111 1:3000 检查者：徐树元

1985国家高程基准

图号：090

资水益阳市桃江县河段管理范围划定图

天湾村

新塘村

- 图例**
- 管理范围界桩
 - 管理范围告示牌
 - 管理范围线
 - 河流中线
 - 洪水线
 - 堤脚线
 - 村级行政界线
 - 管理预留地范围

图中管理范围线外延
200米作为保护范围线

审批单位：益阳市人民政府 审核单位：湖南省水利厅 湖南省自然资源厅

制图单位：淮安市水利勘测设计研究院有限公司

2015年5月航摄，2019年10月划界 制图者：丁旭东

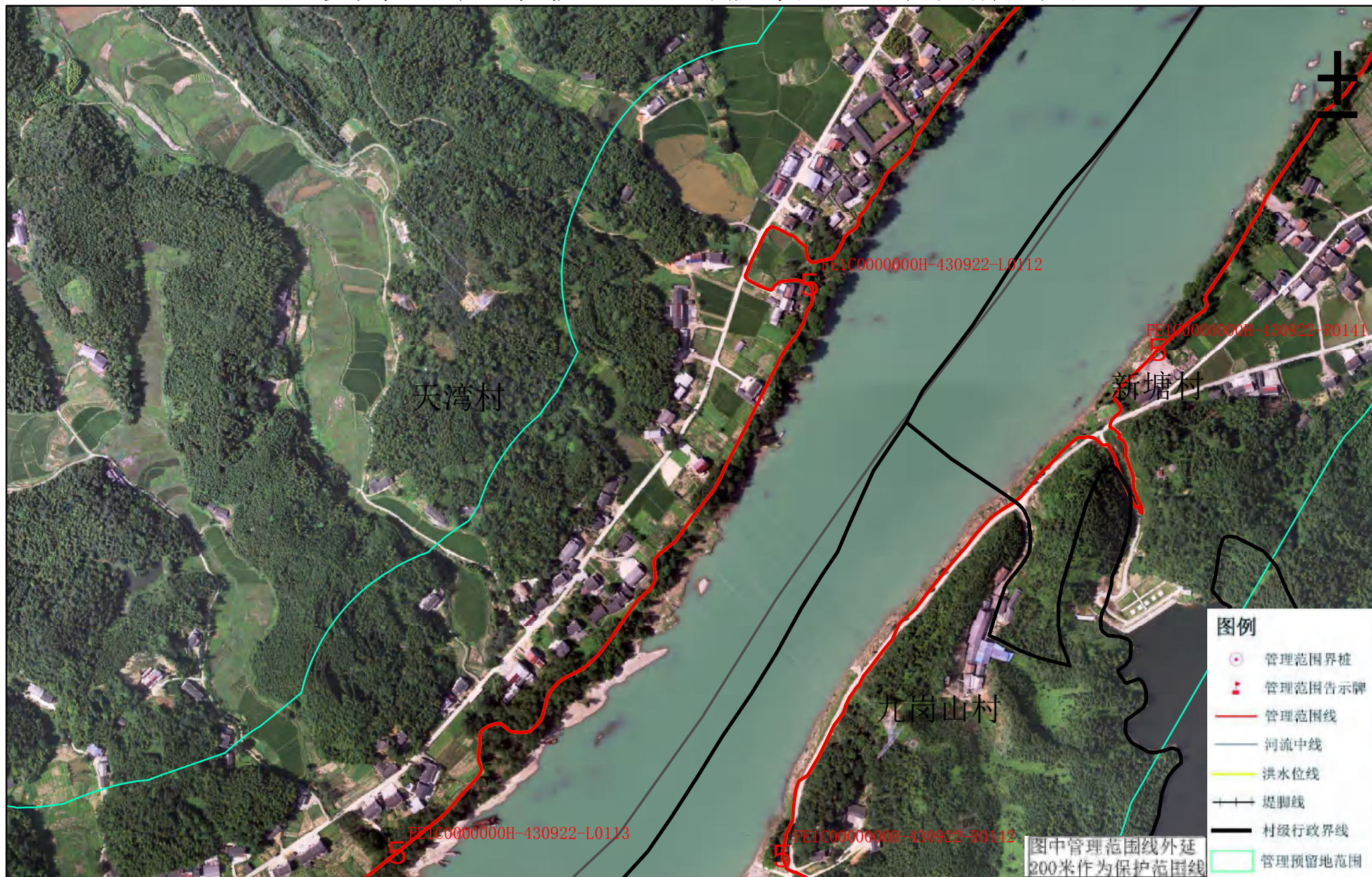
2000国家大地坐标系，中央经线111 1:3000 检查者：徐树元

1985国家高程基准

图号：091

桃江县水利局
桃江县自然资源局

资水益阳市桃江县河段管理范围划定图



审批单位：益阳市人民政府 审核单位：湖南省水利厅 湖南省自然资源厅

制图单位：淮安市水利勘测设计研究院有限公司

2015年5月航摄，2019年10月划界 制图者：丁旭东

2000国家大地坐标系，中央经线111 1:3000 检查者：徐树元

1985国家高程基准

图号：092

资水益阳市桃江县河段管理范围划定图



审批单位：益阳市人民政府 审核单位：湖南省水利厅 湖南省自然资源厅

制图单位：淮安市水利勘测设计研究院有限公司

2015年5月航摄，2019年10月划界 制图者：丁旭东

2000国家大地坐标系，中央经线111 1:3000 检查者：徐树元

1985国家高程基准

图号：093

桃江县水利局
桃江县自然资源局

资水益阳市桃江县河段管理范围划定图



审批单位：益阳市人民政府 审核单位：湖南省水利厅 湖南省自然资源厅

制图单位：淮安市水利勘测设计研究院有限公司

2015年5月航摄，2019年10月划界 制图者：丁旭东

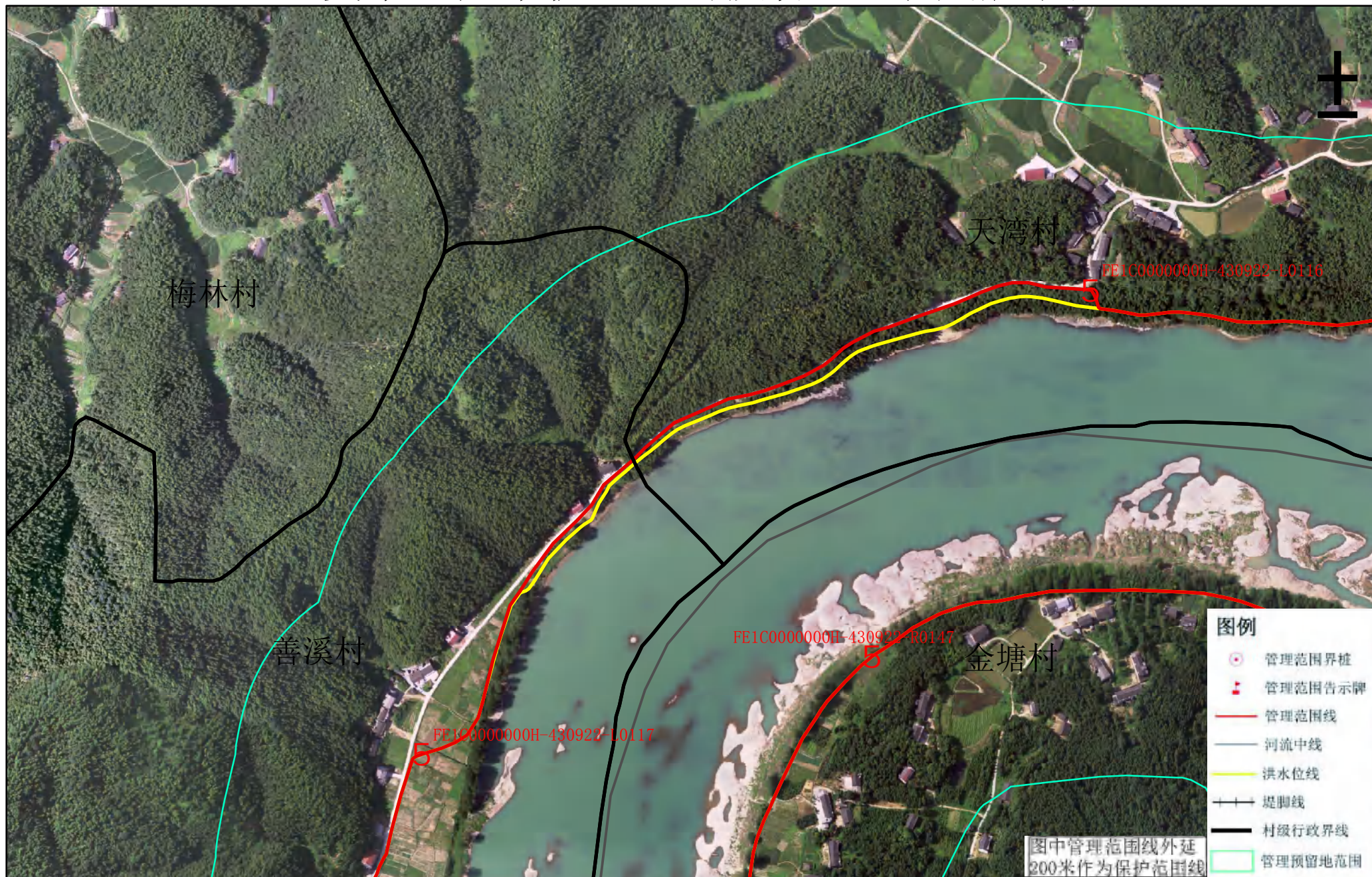
2000国家大地坐标系，中央经线111 1:3000 检查者：徐树元

1985国家高程基准

图号：094

桃江县水利局
桃江县自然资源局

资水益阳市桃江县河段管理范围划定图



审批单位：益阳市人民政府 审核单位：湖南省水利厅 湖南省自然资源厅

制图单位：淮安市水利勘测设计研究院有限公司

2015年5月航摄，2019年10月划界 制图者：丁旭东

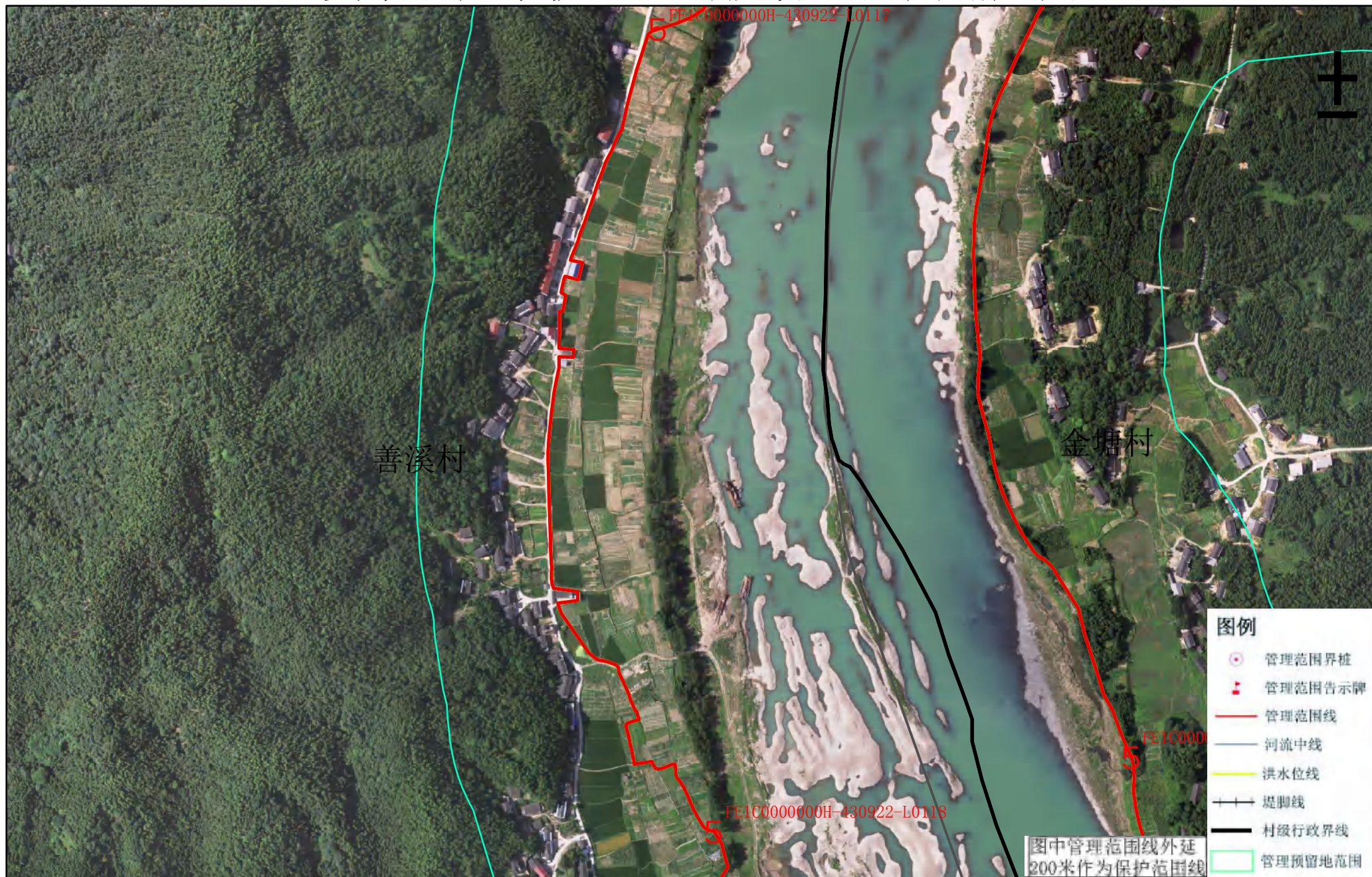
2000国家大地坐标系，中央经线111 1:3000 检查者：徐树元

1985国家高程基准

图号：095

桃江县水利局
桃江县自然资源局

资水益阳市桃江县河段管理范围划定图



审批单位：益阳市人民政府 审核单位：湖南省水利厅 湖南省自然资源厅

制图单位：淮安市水利勘测设计研究院有限公司

2015年5月航摄，2019年10月划界 制图者：丁旭东

2000国家大地坐标系，中央经线111 1:3000 检查者：徐树元

1985国家高程基准

图号：096

资水益阳市桃江县河段管理范围划定图



审批单位：益阳市人民政府 审核单位：湖南省水利厅 湖南省自然资源厅

制图单位：淮安市水利勘测设计研究院有限公司

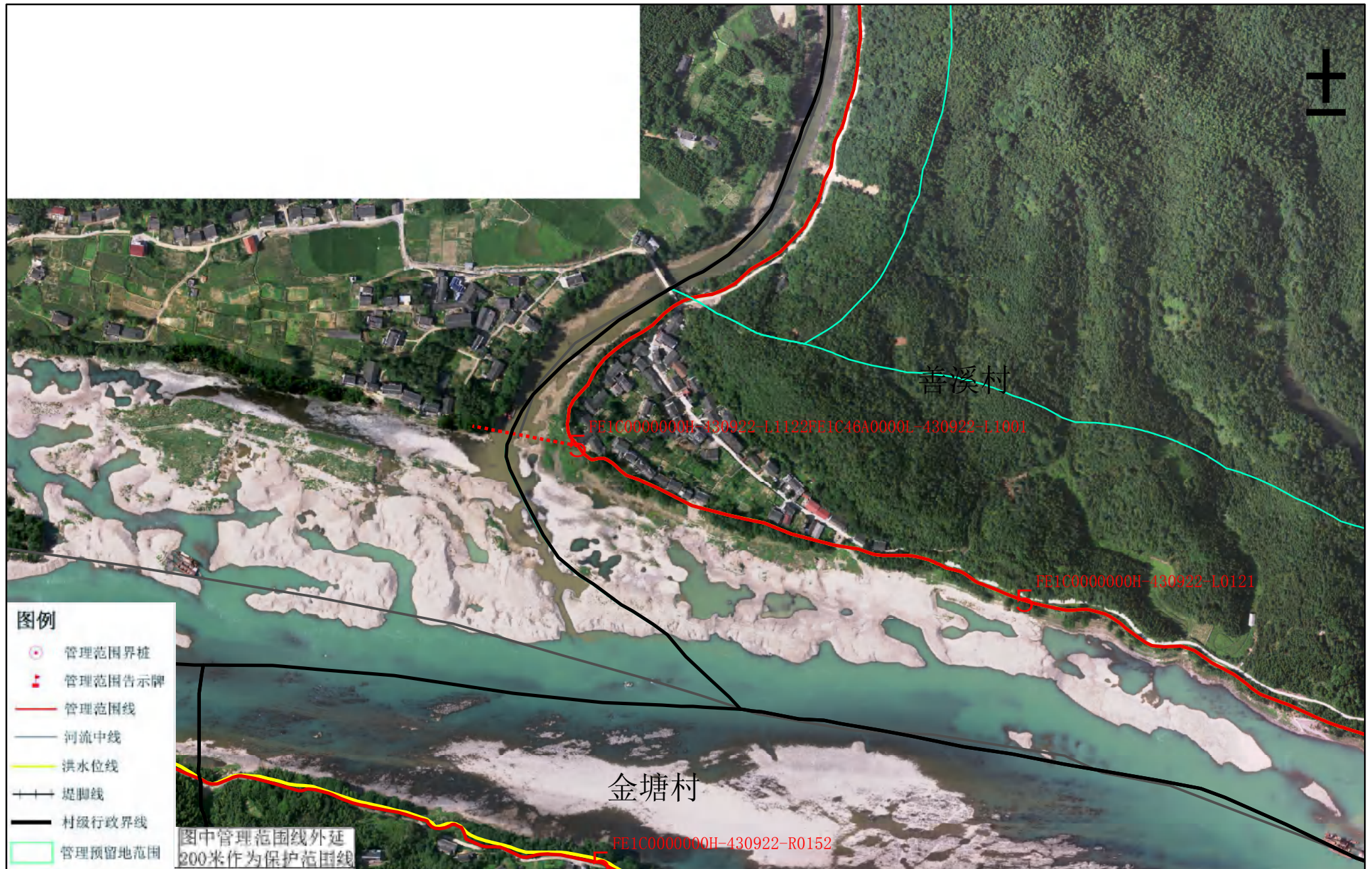
2015年5月航摄，2019年10月划界 制图者：丁旭东

2000国家大地坐标系，中央经线111 1:3000 检查者：徐树元

1985国家高程基准

图号：097

资水益阳市桃江县河段管理范围划定图



审批单位：益阳市人民政府 审核单位：湖南省水利厅 湖南省自然资源厅

制图单位：淮安市水利勘测设计研究院有限公司

2015年5月航摄，2019年10月划界 制图者：丁旭东

2000国家大地坐标系，中央经线111 1:3000 检查者：徐树元

1985国家高程基准

图号：098