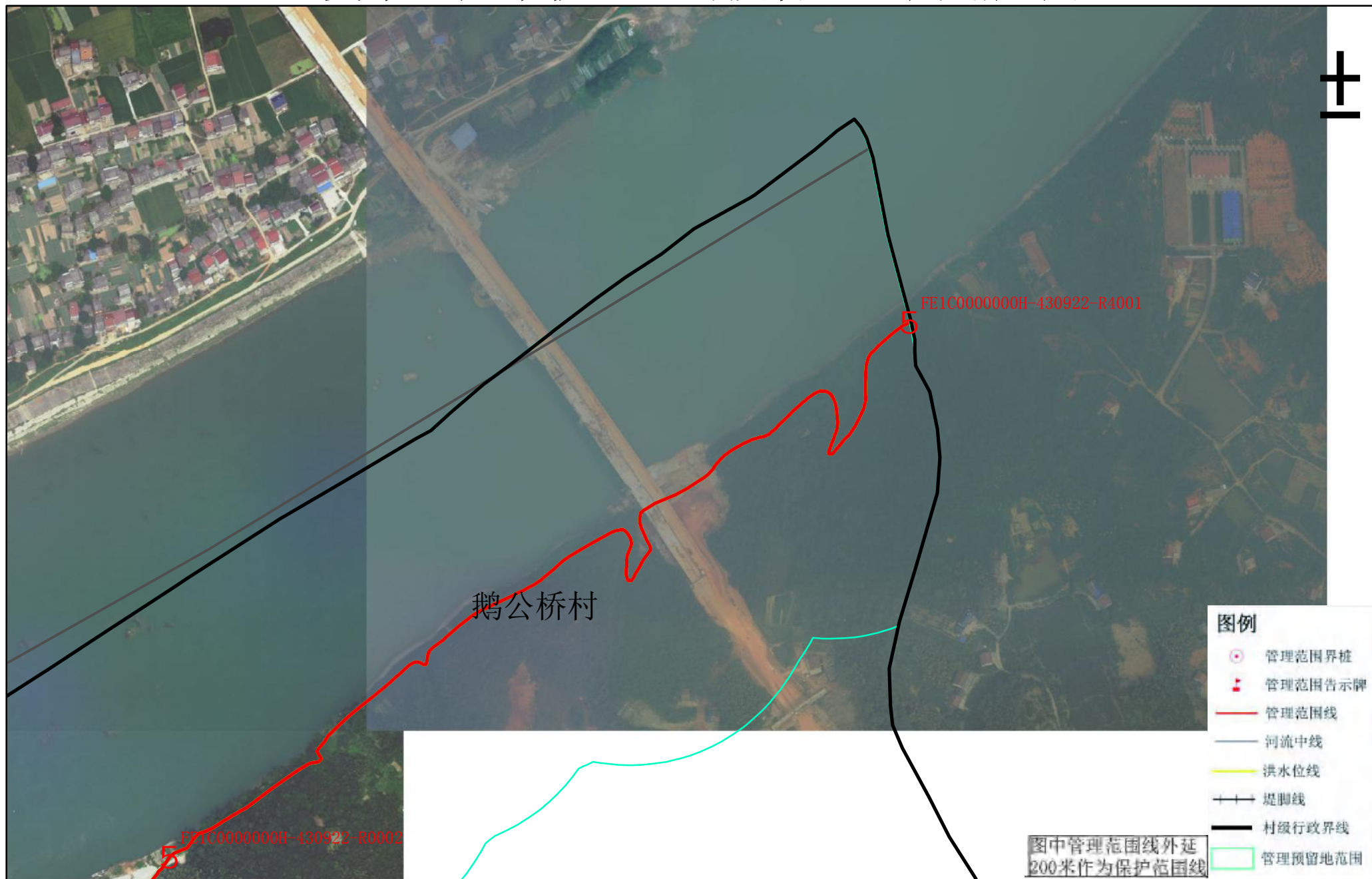


资水益阳市桃江县河段管理范围划定图

十一

桃江县水利局
桃江县自然资源局



审批单位：益阳市人民政府 审核单位：湖南省水利厅 湖南省自然资源厅

制图单位：淮安市水利勘测设计研究院有限公司

2015年5月航摄，2019年10月划界 制图者：丁旭东

2000国家大地坐标系，中央经线111 1:3000 检查者：徐树元

1985国家高程基准

图号：001

资水益阳市桃江县河段管理范围划定图

桃江县水利局
桃江县自然资源局



审批单位：益阳市人民政府 审核单位：湖南省水利厅 湖南省自然资源厅

制图单位：淮安市水利勘测设计研究院有限公司

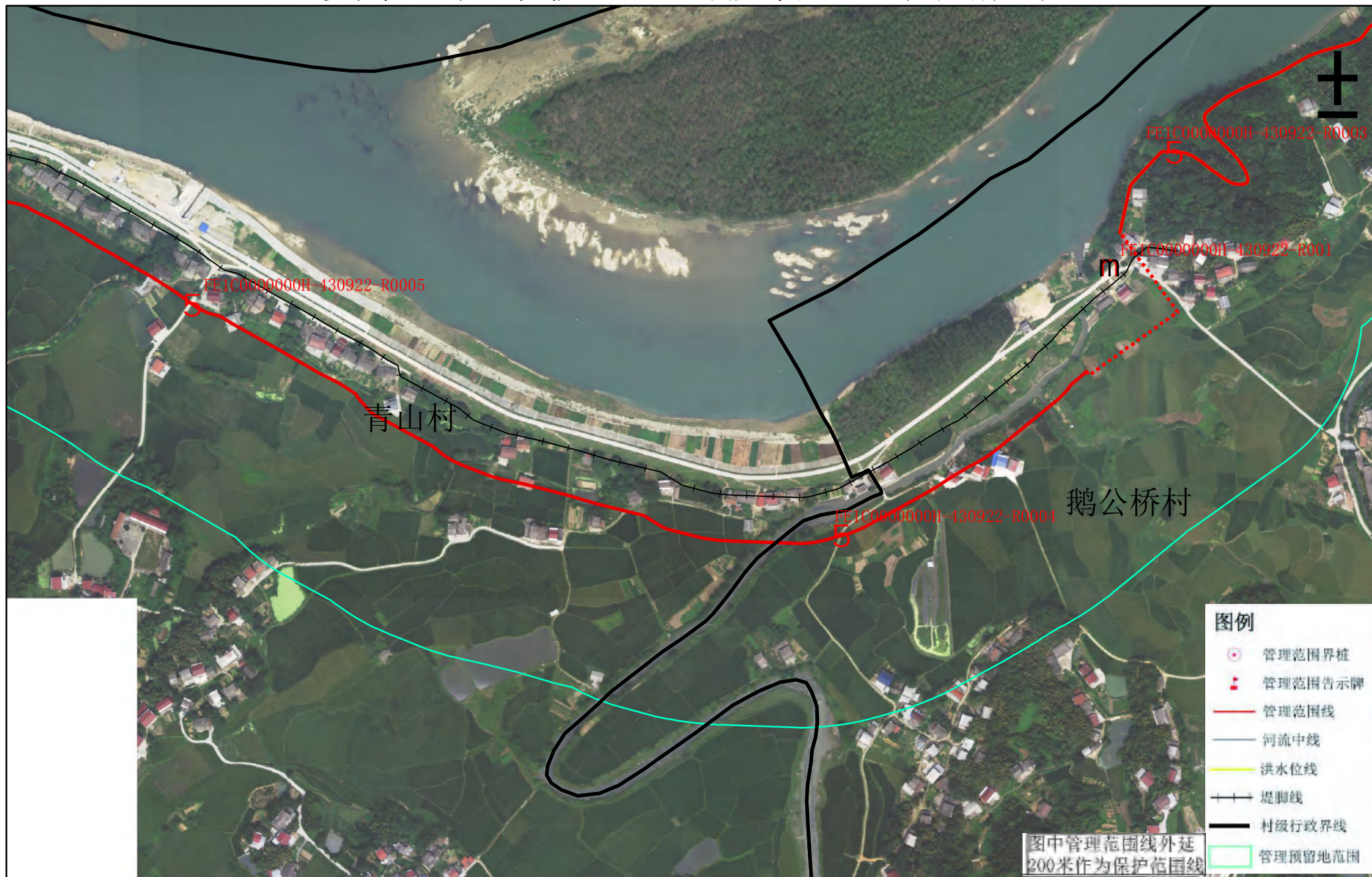
2015年5月航摄，2019年10月划界 制图者：丁旭东

2000国家大地坐标系，中央经线111 1:3000 检查者：徐树元

1985国家高程基准

图号：002

资水益阳市桃江县河段管理范围划定图



审批单位：益阳市人民政府 审核单位：湖南省水利厅 湖南省自然资源厅

制图单位：淮安市水利勘测设计研究院有限公司

2015年5月航摄，2019年10月划界 制图者：丁旭东

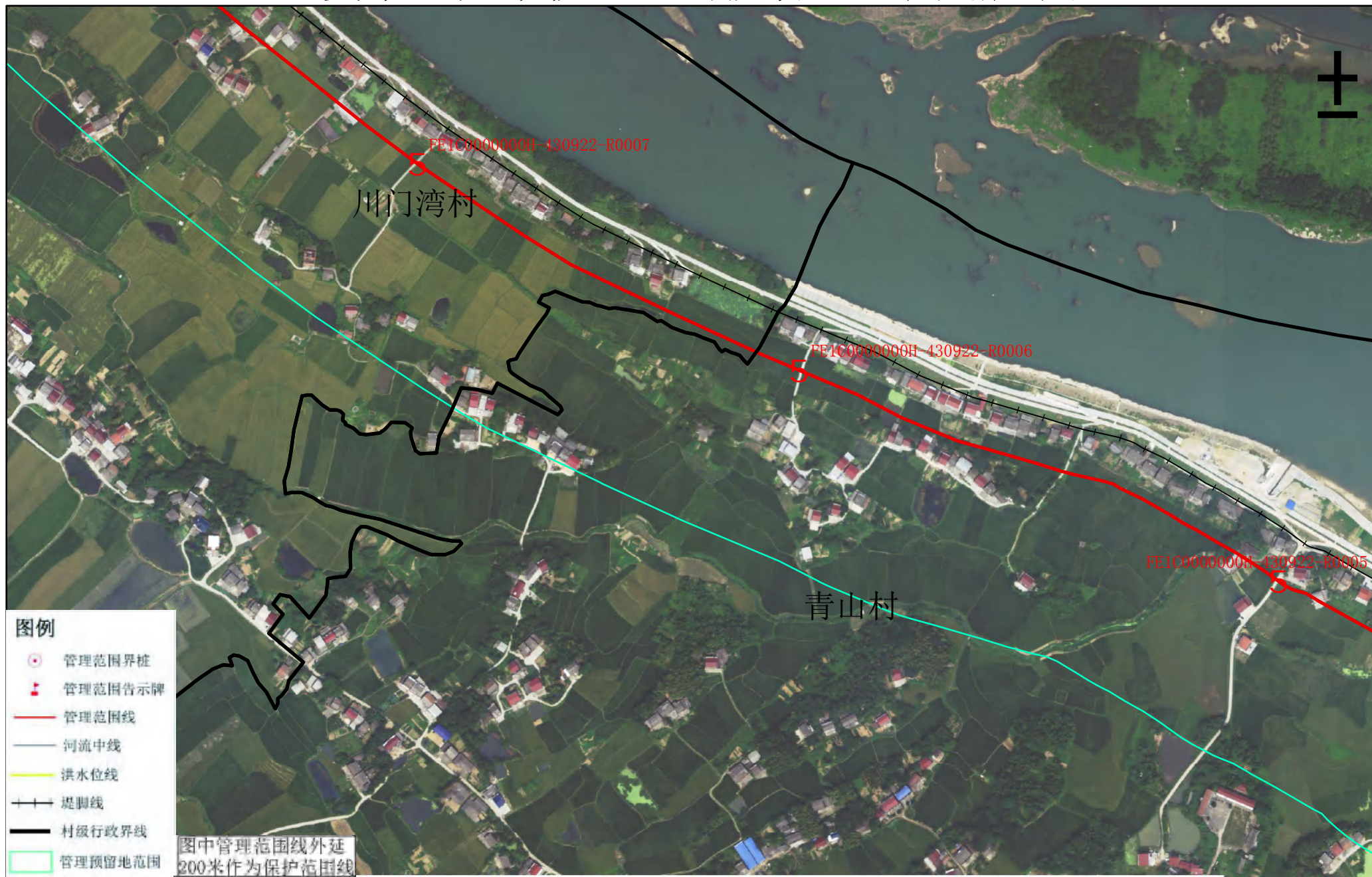
2000国家大地坐标系，中央经线111 1:3000 检查者：徐树元

1985国家高程基准

图号：003

桃江县水利局
桃江县自然资源局

资水益阳市桃江县河段管理范围划定图



审批单位：益阳市人民政府 审核单位：湖南省水利厅 湖南省自然资源厅

制图单位：淮安市水利勘测设计研究院有限公司

2015年5月航摄，2019年10月划界 制图者：丁旭东

2000国家大地坐标系，中央经线111 1:3000 检查者：徐树元

1985国家高程基准

图号：004

资水益阳市桃江县河段管理范围划定图



审批单位：益阳市人民政府 审核单位：湖南省水利厅 湖南省自然资源厅

制图单位：淮安市水利勘测设计研究院有限公司

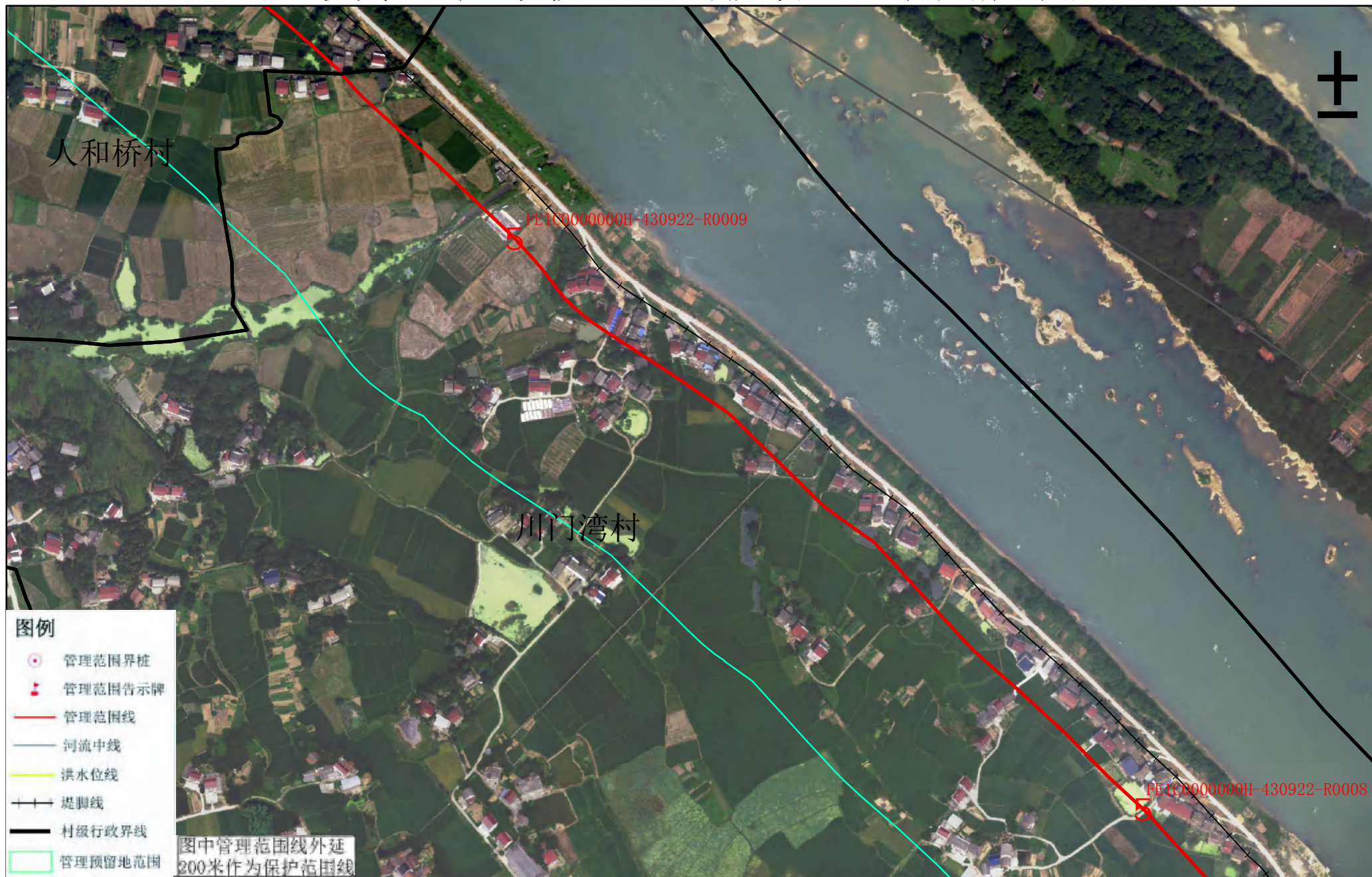
2015年5月航摄，2019年10月划界 制图者：丁旭东

2000国家大地坐标系，中央经线111 1:3000 检查者：徐树元

1985国家高程基准

图号：005

资水益阳市桃江县河段管理范围划定图



审批单位：益阳市人民政府 审核单位：湖南省水利厅 湖南省自然资源厅

制图单位：淮安市水利勘测设计研究院有限公司

2015年5月航摄，2019年10月划界 制图者：丁旭东

2000国家大地坐标系，中央经线111 1:3000 检查者：徐树元

1985国家高程基准

图号：006

资水益阳市桃江县河段管理范围划定图



桃江县水利局
桃江县自然资源局

审批单位：益阳市人民政府 审核单位：湖南省水利厅 湖南省自然资源厅
制图单位：淮安市水利勘测设计研究院有限公司
2015年5月航摄，2019年10月划界 制图者：丁旭东
2000国家大地坐标系，中央经线111 1:3000 检查者：徐树元
1985国家高程基准

图号：007

资水益阳市桃江县河段管理范围划定图



审批单位：益阳市人民政府 审核单位：湖南省水利厅 湖南省自然资源厅

制图单位：淮安市水利勘测设计研究院有限公司

2015年5月航摄，2019年10月划界 制图者：丁旭东

2000国家大地坐标系，中央经线111 1:3000 检查者：徐树元

1985国家高程基准

图号：008

资水益阳市桃江县河段管理范围划定图



审批单位：益阳市人民政府 审核单位：湖南省水利厅 湖南省自然资源厅

制图单位：淮安市水利勘测设计研究院有限公司

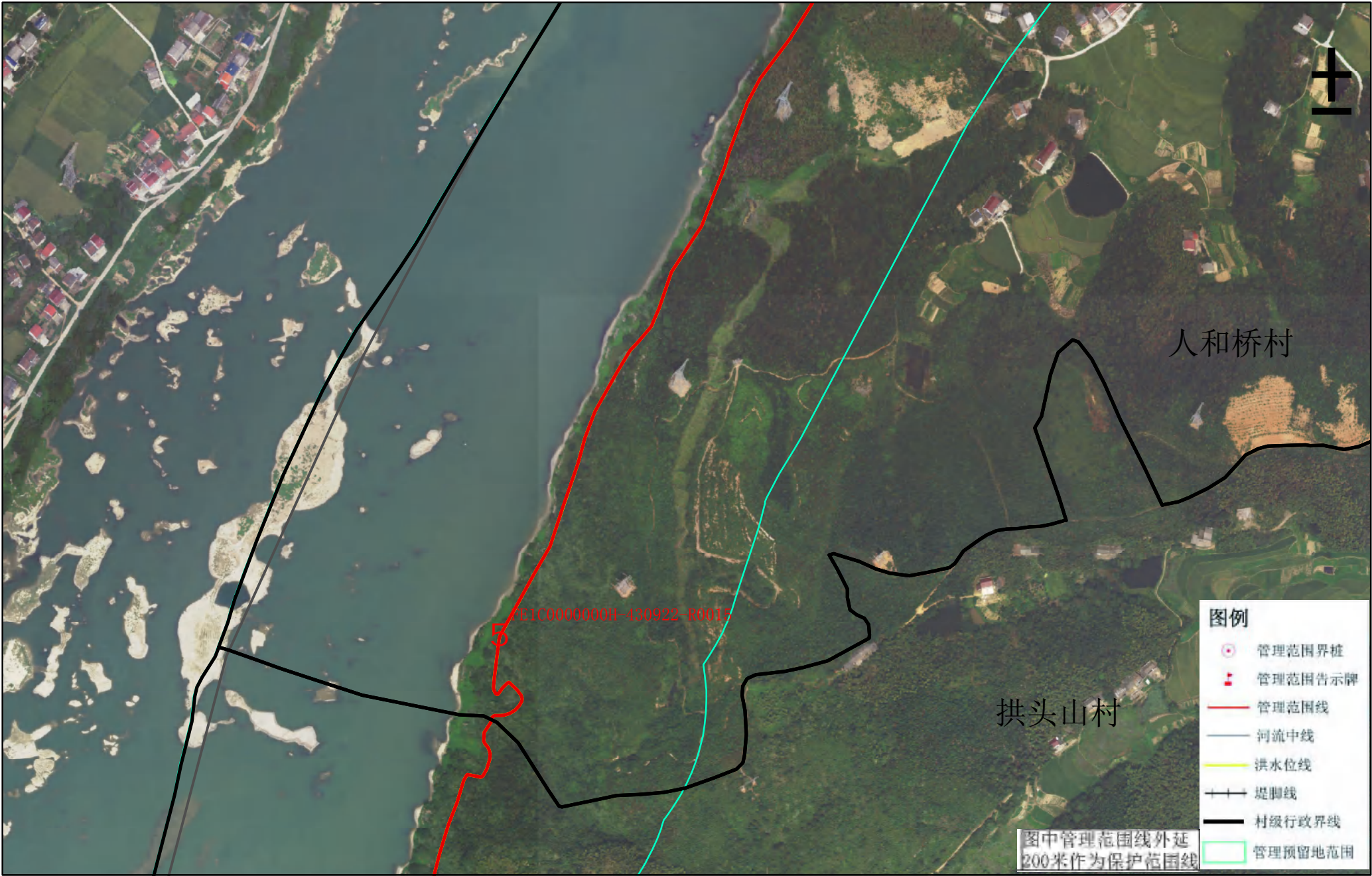
2015年5月航摄，2019年10月划界 制图者：丁旭东

2000国家大地坐标系，中央经线111 1:3000 检查者：徐树元

1985国家高程基准

图号：009

资水益阳市桃江县河段管理范围划定图



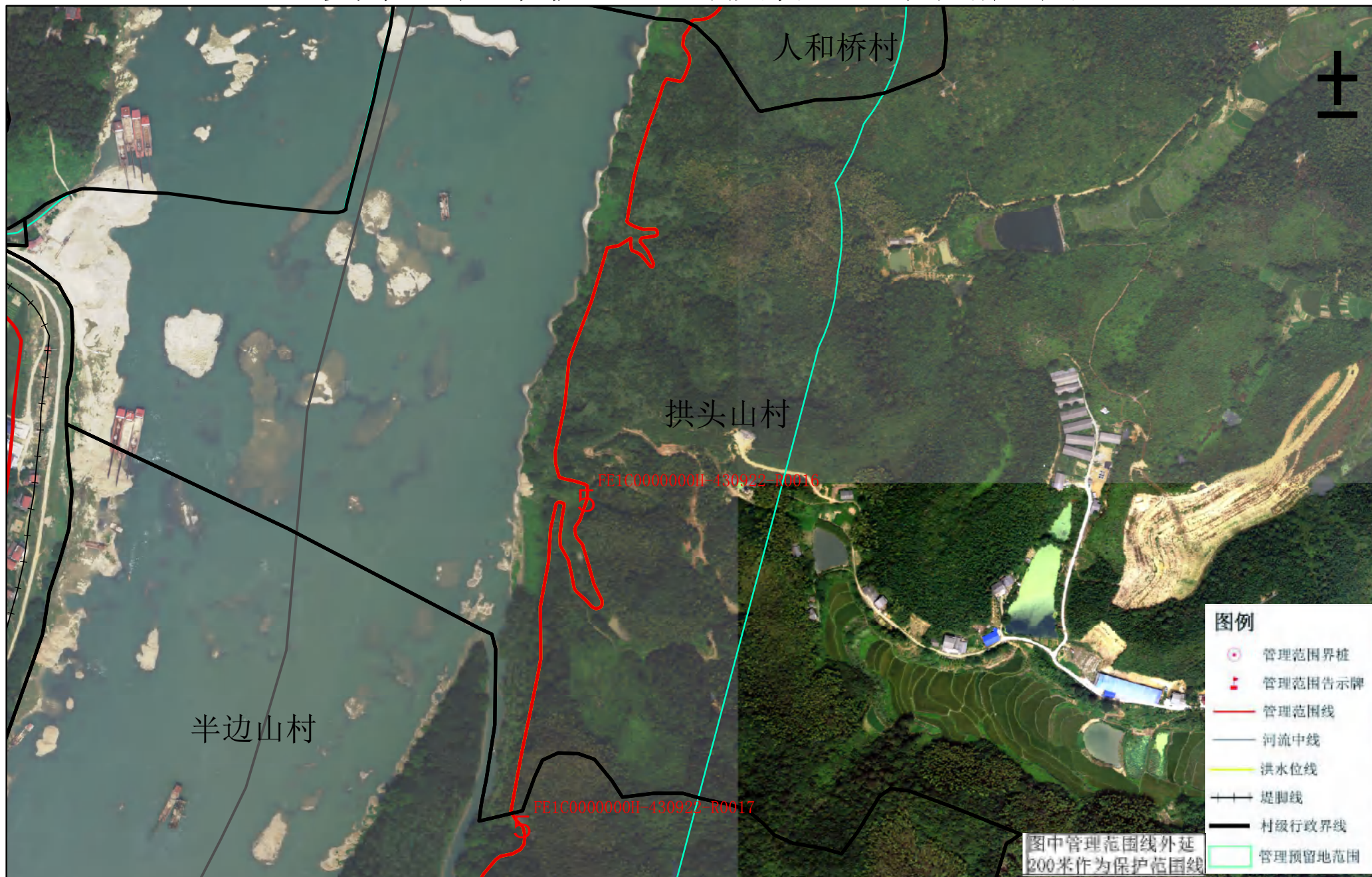
桃江县水利局
桃江县自然资源局

审批单位：益阳市人民政府 审核单位：湖南省水利厅 湖南省自然资源厅
制图单位：淮安市水利勘测设计研究院有限公司
2015年5月航摄，2019年10月划界 制图者：丁旭东
2000国家大地坐标系，中央经线111 1:3000 检查者：徐树元
1985国家高程基准

图号：010

资水益阳市桃江县河段管理范围划定图

桃江县水利局
桃江县自然资源局



审批单位：益阳市人民政府 审核单位：湖南省水利厅 湖南省自然资源厅

制图单位：淮安市水利勘测设计研究院有限公司

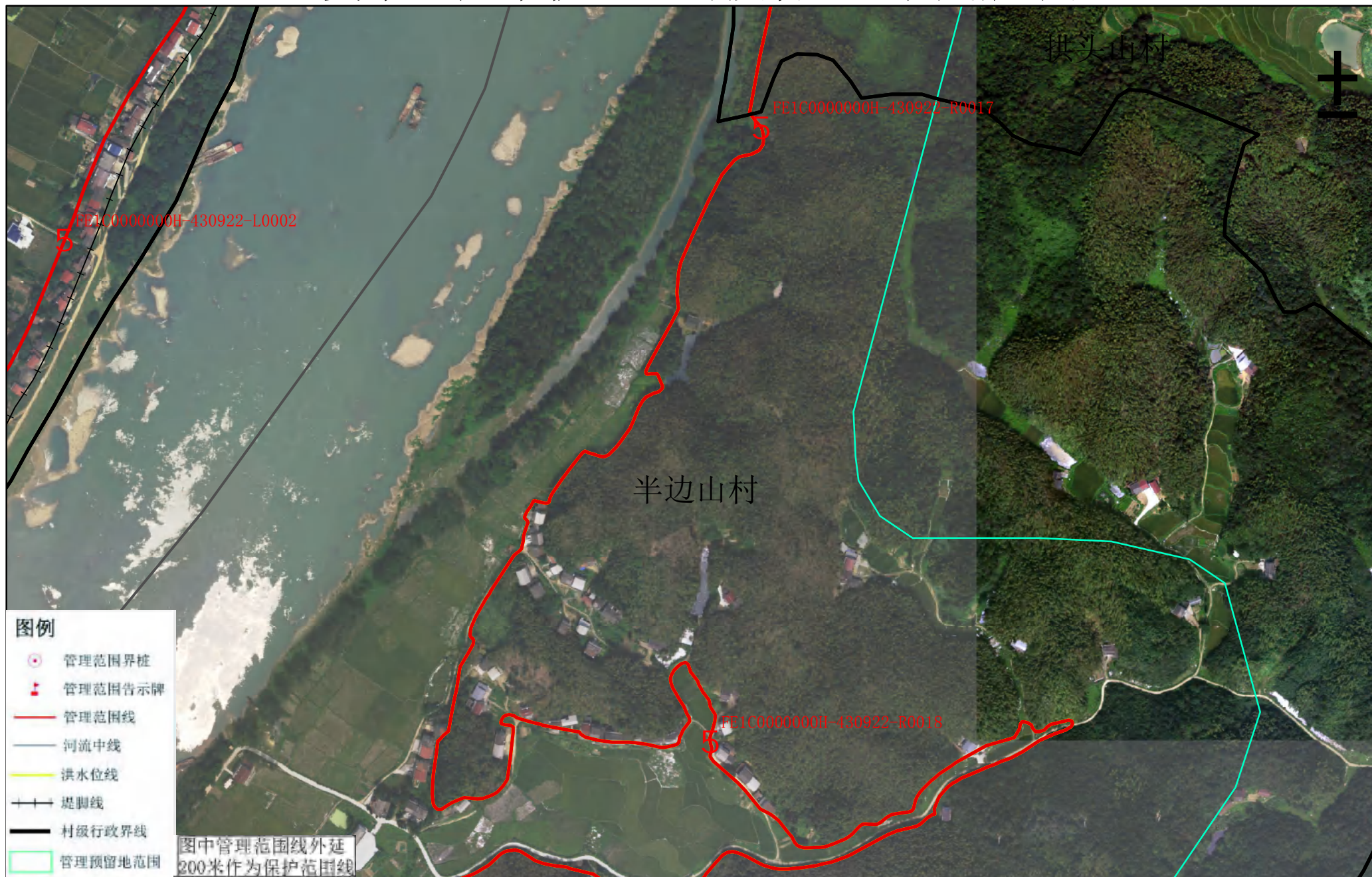
2015年5月航摄，2019年10月划界 制图者：丁旭东

2000国家大地坐标系，中央经线111 1:3000 检查者：徐树元

1985国家高程基准

图号：011

资水益阳市桃江县河段管理范围划定图



审批单位：益阳市人民政府 审核单位：湖南省水利厅 湖南省自然资源厅

制图单位：淮安市水利勘测设计研究院有限公司

2015年5月航摄，2019年10月划界 制图者：丁旭东

2000国家大地坐标系，中央经线111 1:3000 检查者：徐树元

1985国家高程基准

图号：012

资水益阳市桃江县河段管理范围划定图



审批单位：益阳市人民政府 审核单位：湖南省水利厅 湖南省自然资源厅

制图单位：淮安市水利勘测设计研究院有限公司

2015年5月航摄，2019年10月划界 制图者：丁旭东

2000国家大地坐标系，中央经线111 1:3000 检查者：徐树元

1985国家高程基准

图号：013

桃江县水利局
桃江县自然资源局

资水益阳市桃江县河段管理范围划定图



审批单位：益阳市人民政府 审核单位：湖南省水利厅 湖南省自然资源厅

制图单位：淮安市水利勘测设计研究院有限公司

2015年5月航摄，2019年10月划界 制图者：丁旭东

2000国家大地坐标系，中央经线111 1:3000 检查者：徐树元

1985国家高程基准

图号：014

桃江县水利局
桃江县自然资源局

资水益阳市桃江县河段管理范围划定图



审批单位：益阳市人民政府 审核单位：湖南省水利厅 湖南省自然资源厅

制图单位：淮安市水利勘测设计研究院有限公司

2015年5月航摄，2019年10月划界 制图者：丁旭东

2000国家大地坐标系，中央经线111 1:3000 检查者：徐树元

1985国家高程基准

图号：015

桃江县水利局
桃江县自然资源局

资水益阳市桃江县河段管理范围划定图

桃江县水利局
桃江县自然资源局



审批单位：益阳市人民政府 审核单位：湖南省水利厅 湖南省自然资源厅
制图单位：淮安市水利勘测设计研究院有限公司
2015年5月航摄，2019年10月划界 制图者：丁旭东
2000国家大地坐标系，中央经线111 1:3000 检查者：徐树元
1985国家高程基准

图号：016

资水益阳市桃江县河段管理范围划定图



审批单位：益阳市人民政府 审核单位：湖南省水利厅 湖南省自然资源厅

制图单位：淮安市水利勘测设计研究院有限公司

2015年5月航摄，2019年10月划界 制图者：丁旭东

2000国家大地坐标系，中央经线111 1:3000 检查者：徐树元

1985国家高程基准

图号：017

桃江县水利局
桃江县自然资源局

资水益阳市桃江县河段管理范围划定图



桃江县水利局
桃江县自然资源局

审批单位：益阳市人民政府 审核单位：湖南省水利厅 湖南省自然资源厅
制图单位：淮安市水利勘测设计研究院有限公司
2015年5月航摄，2019年10月划界 制图者：丁旭东
2000国家大地坐标系，中央经线111 1:3000 检查者：徐树元
1985国家高程基准

图号：018

资水益阳市桃江县河段管理范围划定图



审批单位：益阳市人民政府 审核单位：湖南省水利厅 湖南省自然资源厅

制图单位：淮南市水利勘测设计研究院有限公司

2015年5月航摄, 2019年10月划界 制图者: 丁旭东

2000国家大地坐标系, 中央经线111 1:3000 检查者: 徐树元

1985国家高程基准

图号： 019

桃江县水利局

资水益阳市桃江县河段管理范围划定图



审批单位：益阳市人民政府 审核单位：湖南省水利厅 湖南省自然资源厅

制图单位：淮安市水利勘测设计研究院有限公司

2015年5月航摄，2019年10月划界 制图者：丁旭东

2000国家大地坐标系，中央经线111 1:3000 检查者：徐树元

1985国家高程基准

图号：020

资水益阳市桃江县河段管理范围划定图



审批单位：益阳市人民政府 审核单位：湖南省水利厅 湖南省自然资源厅

制图单位：淮安市水利勘测设计研究院有限公司

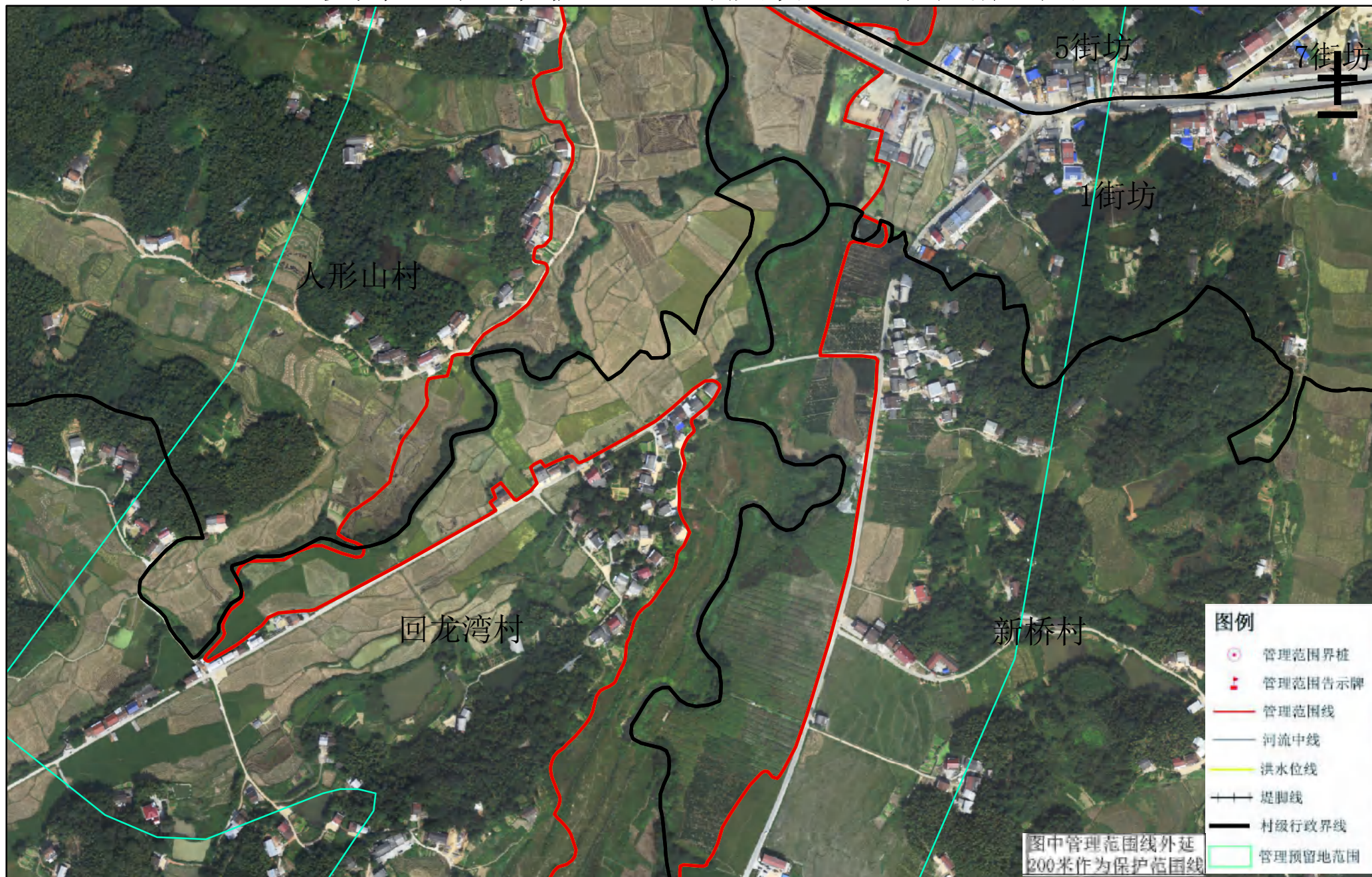
2015年5月航摄，2019年10月划界 制图者：丁旭东

2000国家大地坐标系，中央经线111 1:3000 检查者：徐树元

1985国家高程基准

图号：021

资水益阳市桃江县河段管理范围划定图



审批单位：益阳市人民政府 审核单位：湖南省水利厅 湖南省自然资源厅

制图单位：淮安市水利勘测设计研究院有限公司

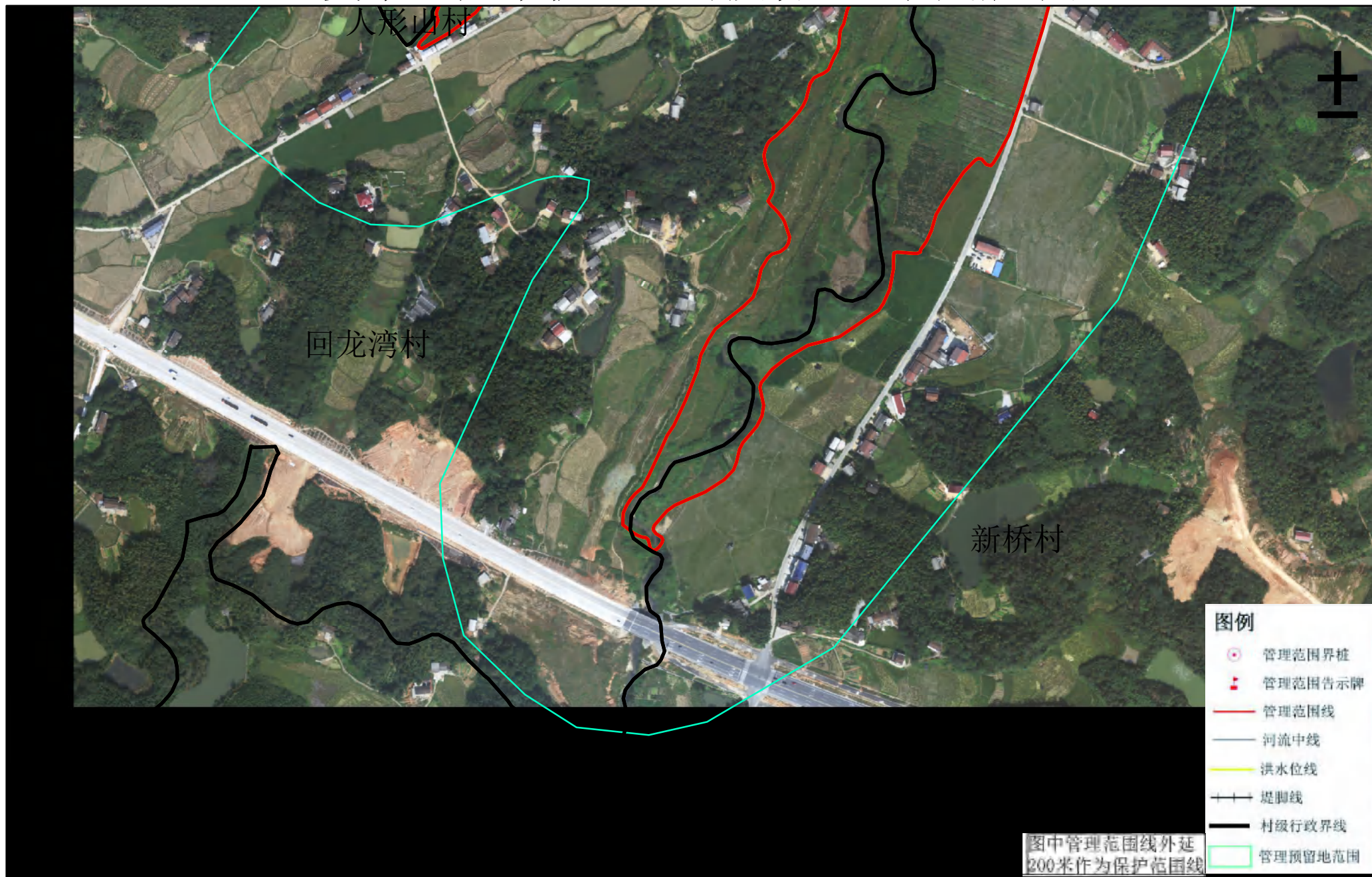
2015年5月航摄，2019年10月划界 制图者：丁旭东

2000国家大地坐标系，中央经线111 1:3000 检查者：徐树元

1985国家高程基准

图号：022

资水益阳市桃江县河段管理范围划定图



审批单位：益阳市人民政府 审核单位：湖南省水利厅 湖南省自然资源厅

制图单位：淮安市水利勘测设计研究院有限公司

2015年5月航摄，2019年10月划界 制图者：丁旭东

2000国家大地坐标系，中央经线111 1:3000 检查者：徐树元

1985国家高程基准

图号：023

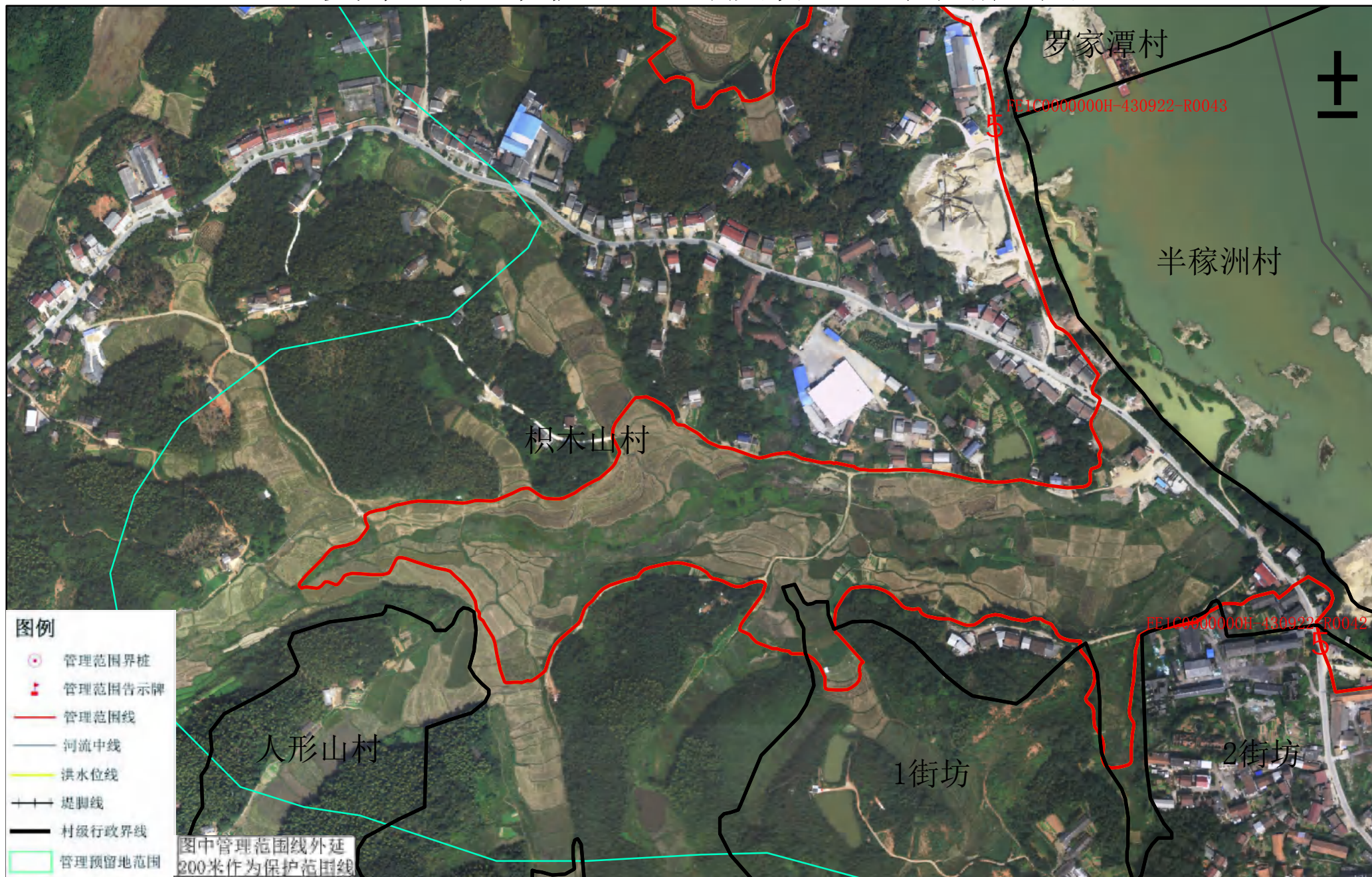
资水益阳市桃江县河段管理范围划定图



桃江县水利局
桃江县自然资源局

图号：024

资水益阳市桃江县河段管理范围划定图



审批单位：益阳市人民政府 审核单位：湖南省水利厅 湖南省自然资源厅

制图单位：淮安市水利勘测设计研究院有限公司

2015年5月航摄，2019年10月划界 制图者：丁旭东

2000国家大地坐标系，中央经线111 1:3000 检查者：徐树元

1985国家高程基准

图号：025

资水益阳市桃江县河段管理范围划定图



审批单位：益阳市人民政府 审核单位：湖南省水利厅 湖南省自然资源厅

制图单位：淮安市水利勘测设计研究院有限公司

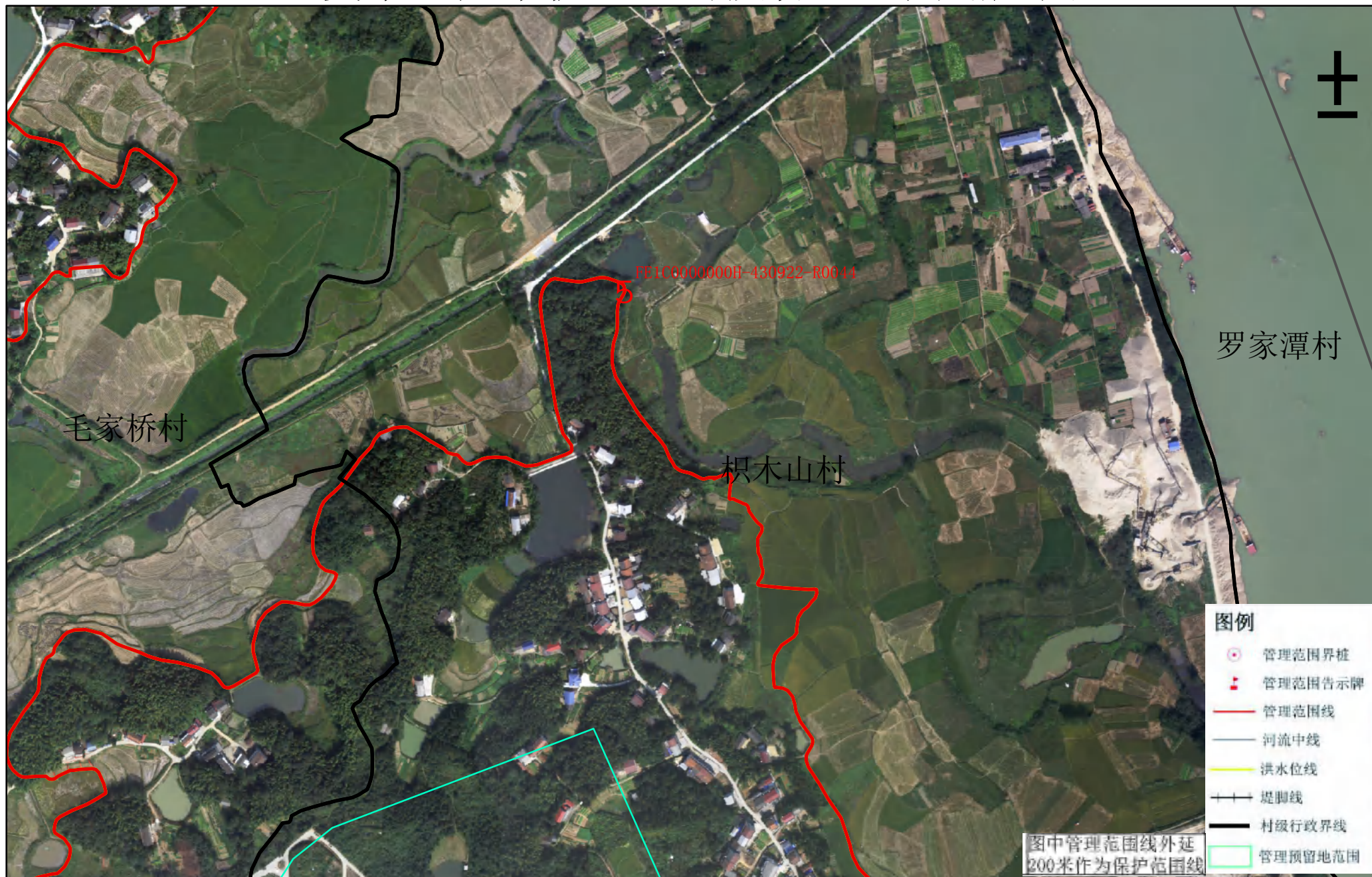
2015年5月航摄，2019年10月划界 制图者：丁旭东

2000国家大地坐标系，中央经线111 1:3000 检查者：徐树元

1985国家高程基准

图号：026

资水益阳市桃江县河段管理范围划定图



审批单位：益阳市人民政府 审核单位：湖南省水利厅 湖南省自然资源厅

制图单位：淮安市水利勘测设计研究院有限公司

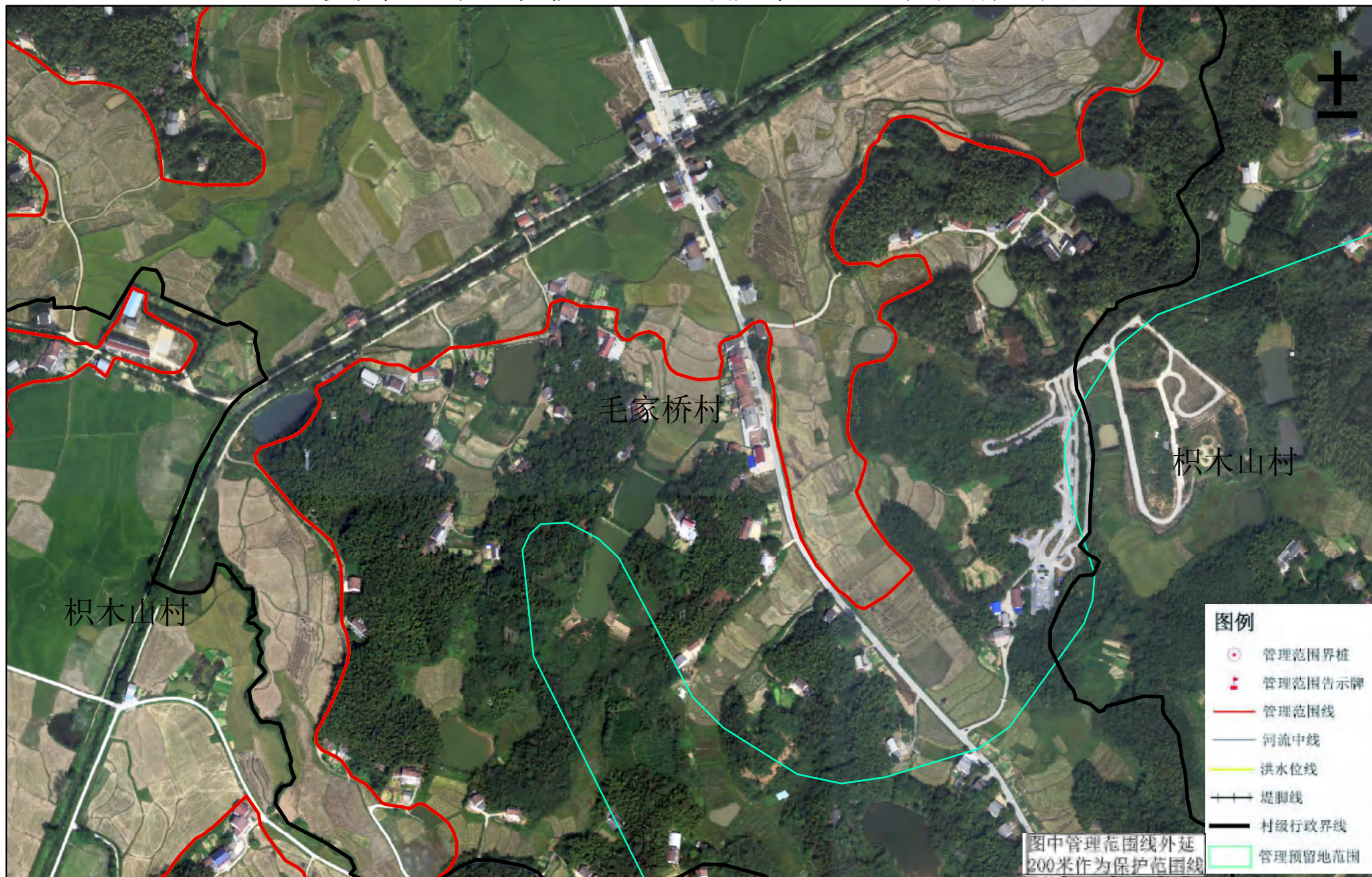
2015年5月航摄，2019年10月划界 制图者：丁旭东

2000国家大地坐标系，中央经线111 1:3000 检查者：徐树元

1985国家高程基准

图号：027

资水益阳市桃江县河段管理范围划定图



审批单位：益阳市人民政府 审核单位：湖南省水利厅 湖南省自然资源厅

制图单位：淮安市水利勘测设计研究院有限公司

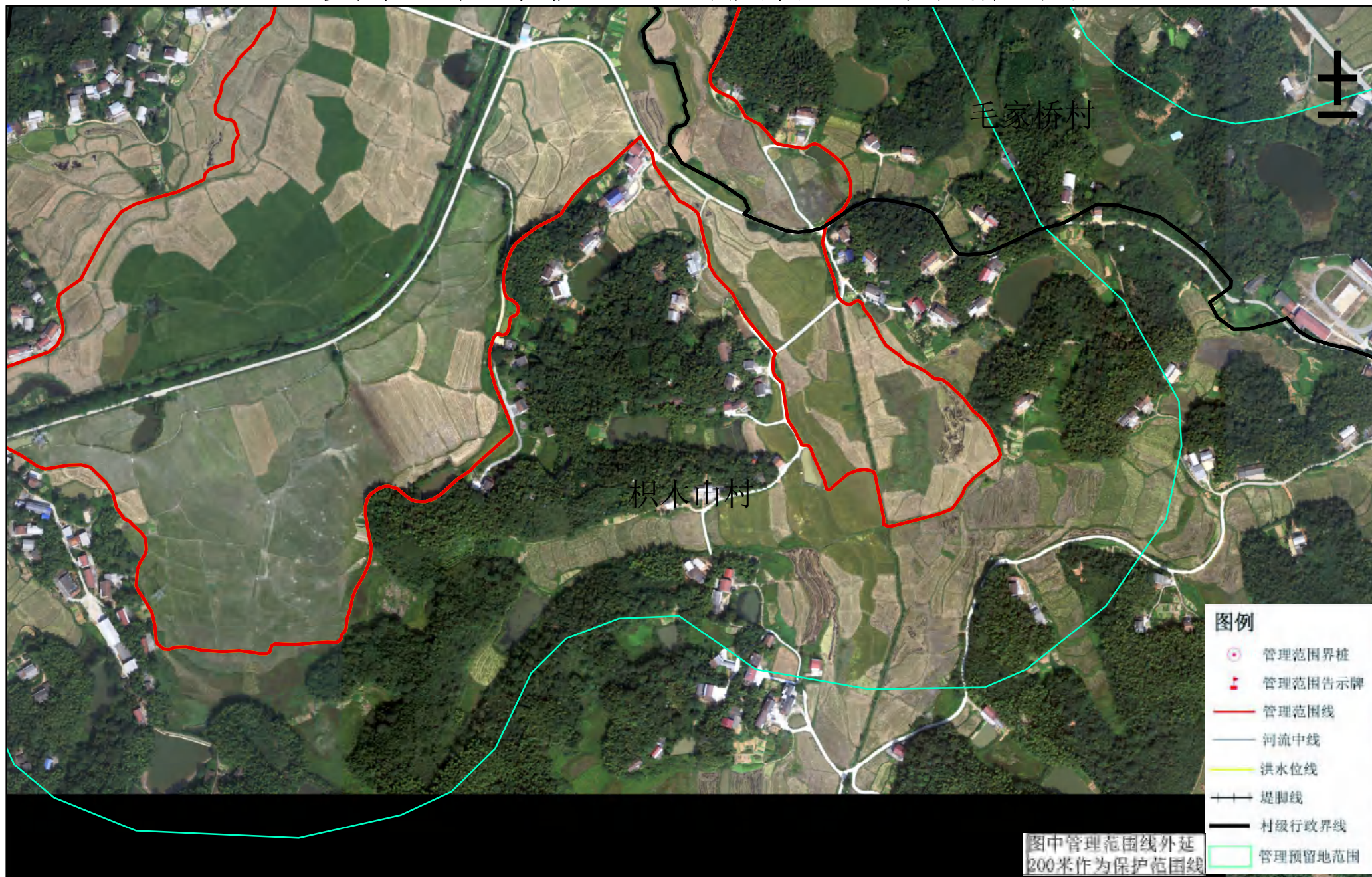
2015年5月航摄，2019年10月划界 制图者：丁旭东

2000国家大地坐标系，中央经线111 1:3000 检查者：徐树元

1985国家高程基准

图号：028

资水益阳市桃江县河段管理范围划定图



审批单位：益阳市人民政府 审核单位：湖南省水利厅 湖南省自然资源厅

制图单位：淮安市水利勘测设计研究院有限公司

2015年5月航摄，2019年10月划界 制图者：丁旭东

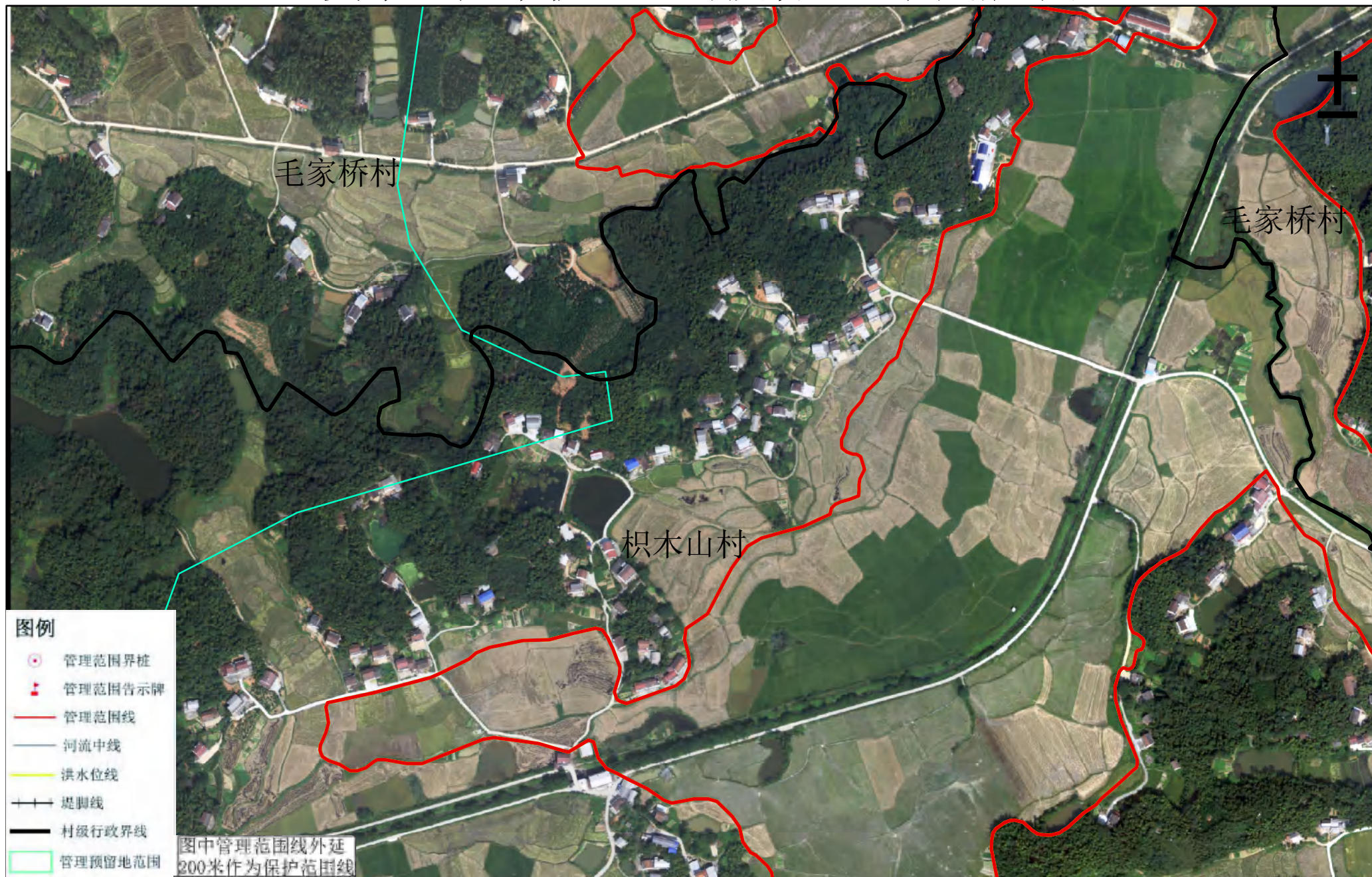
2000国家大地坐标系，中央经线111 1:3000 检查者：徐树元

1985国家高程基准

图号：029

桃江县水利局
桃江县自然资源局

资水益阳市桃江县河段管理范围划定图



审批单位：益阳市人民政府 审核单位：湖南省水利厅 湖南省自然资源厅

制图单位：淮安市水利勘测设计研究院有限公司

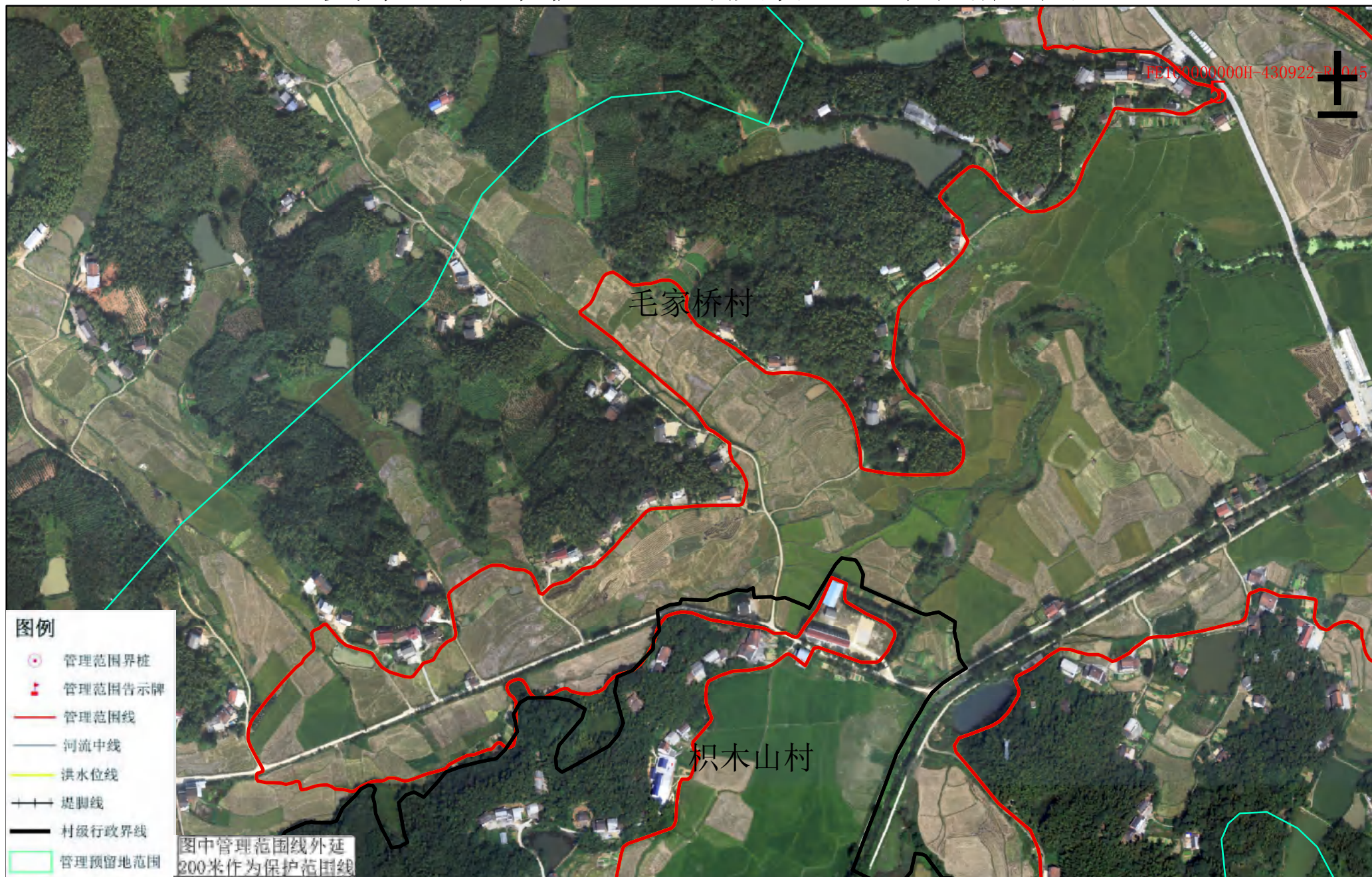
2015年5月航摄，2019年10月划界 制图者：丁旭东

2000国家大地坐标系，中央经线111 1:3000 检查者：徐树元

1985国家高程基准

图号：030

资水益阳市桃江县河段管理范围划定图



审批单位：益阳市人民政府 审核单位：湖南省水利厅 湖南省自然资源厅

制图单位：淮安市水利勘测设计研究院有限公司

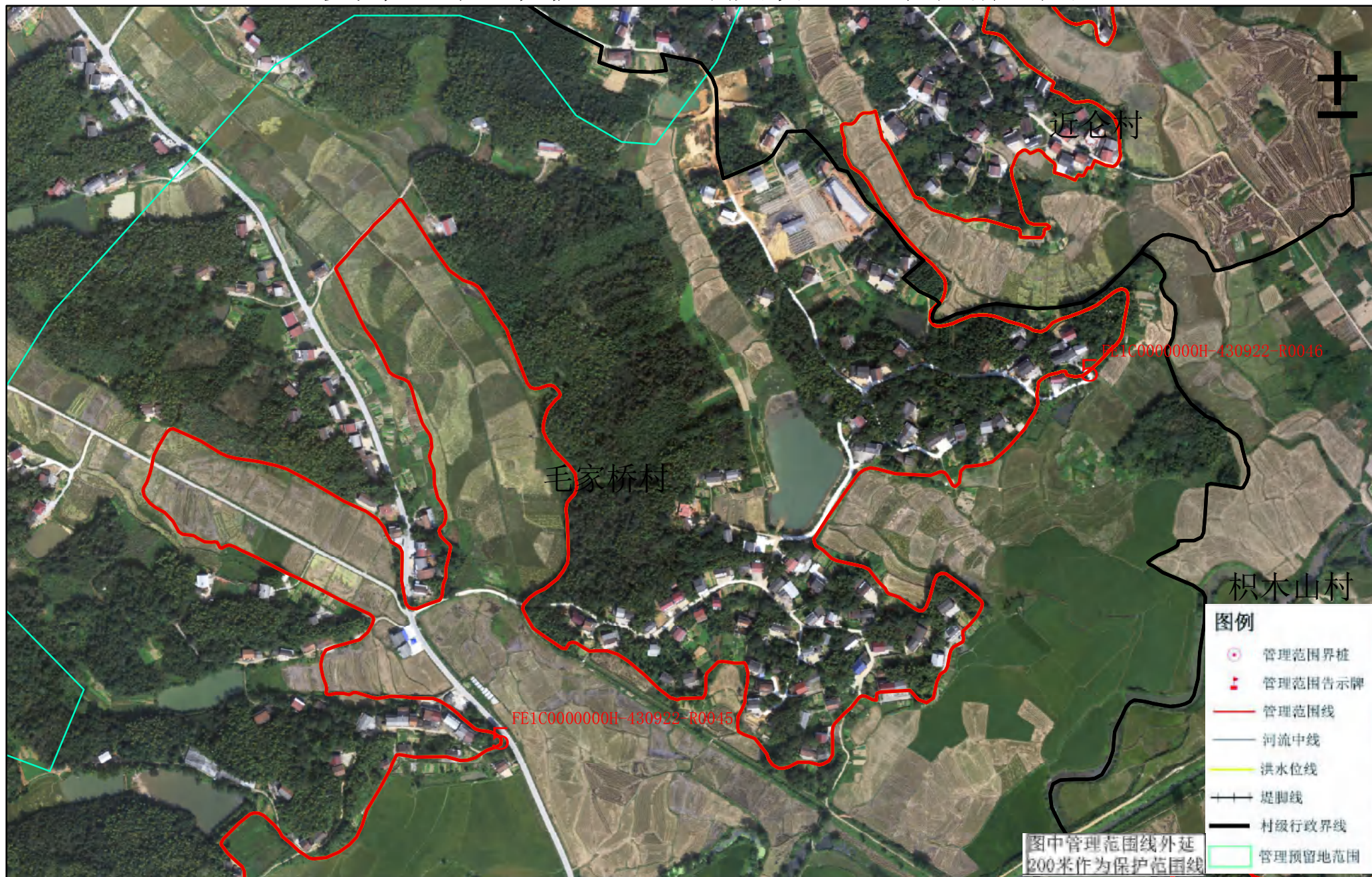
2015年5月航摄，2019年10月划界 制图者：丁旭东

2000国家大地坐标系，中央经线111 1:3000 检查者：徐树元

1985国家高程基准

图号：031

资水益阳市桃江县河段管理范围划定图



审批单位：益阳市人民政府 审核单位：湖南省水利厅 湖南省自然资源厅

制图单位：淮安市水利勘测设计研究院有限公司

2015年5月航摄，2019年10月划界 制图者：丁旭东

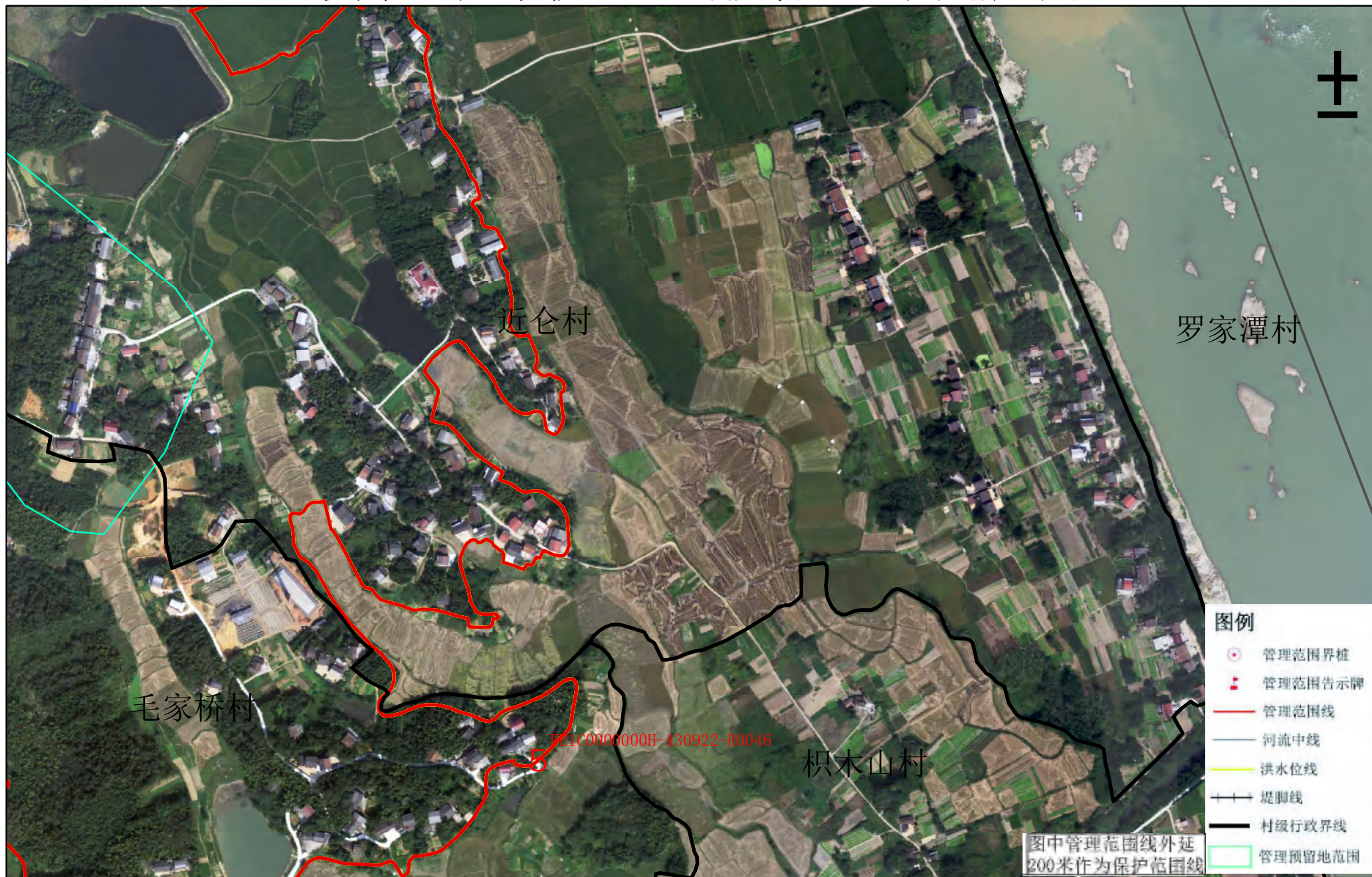
2000国家大地坐标系，中央经线111 1:3000 检查者：徐树元

1985国家高程基准

图号：032

桃江县水利局
桃江县自然资源局

资水益阳市桃江县河段管理范围划定图



审批单位：益阳市人民政府 审核单位：湖南省水利厅 湖南省自然资源厅

制图单位：淮安市水利勘测设计研究院有限公司

2015年5月航摄，2019年10月划界 制图者：丁旭东

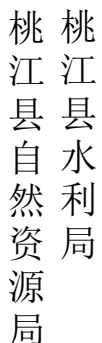
2000国家大地坐标系，中央经线111 1:3000 检查者：徐树元

1985国家高程基准

图号：033

桃江县水利局
桃江县自然资源局

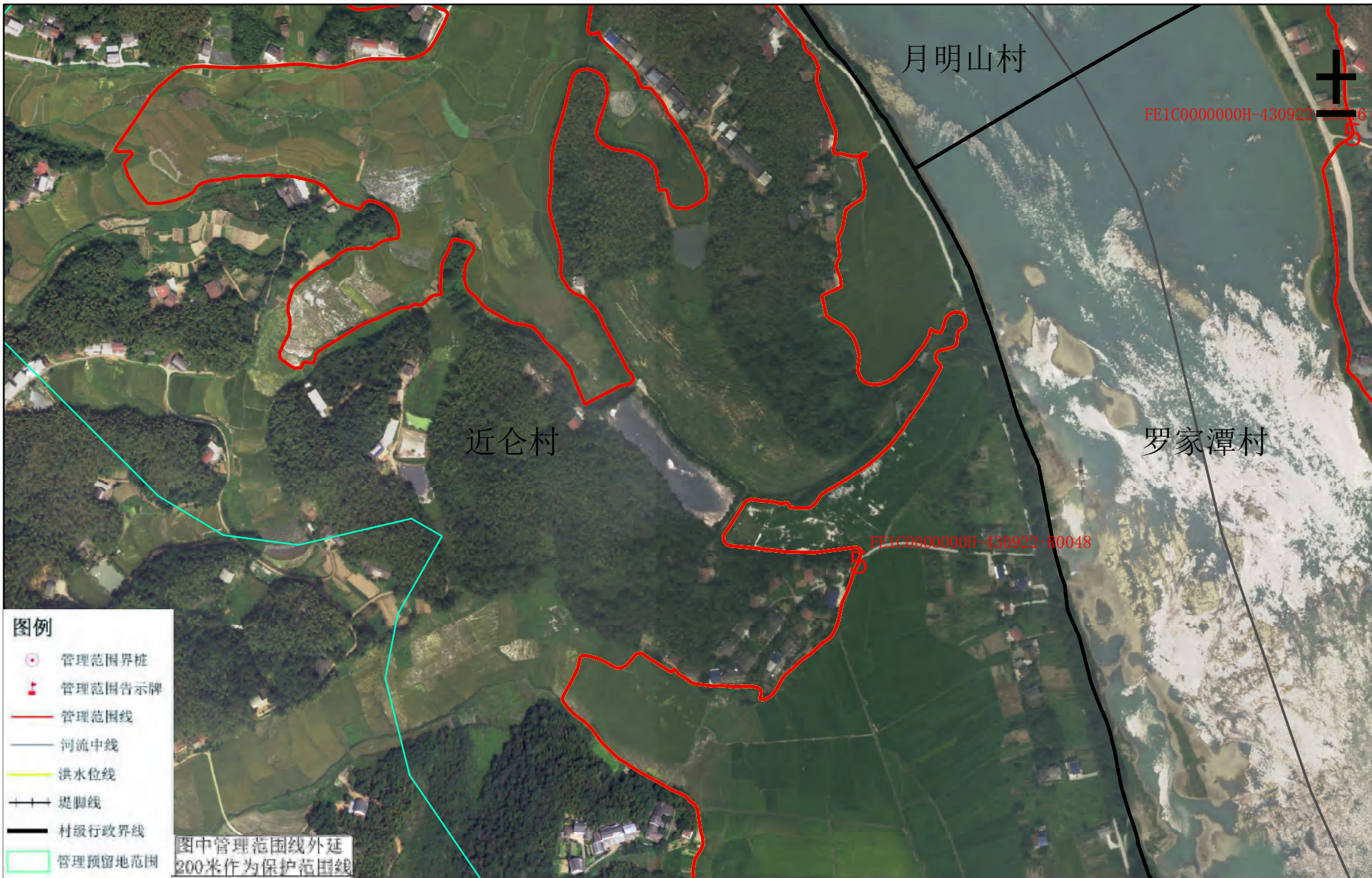
士



1985国家高程基准

图号： 034

资水益阳市桃江县河段管理范围划定图



审批单位：益阳市人民政府 审核单位：湖南省水利厅 湖南省自然资源厅

制图单位：淮南市水利勘测设计研究院有限公司

2015年5月航摄, 2019年10月划界 制图者: 丁旭东

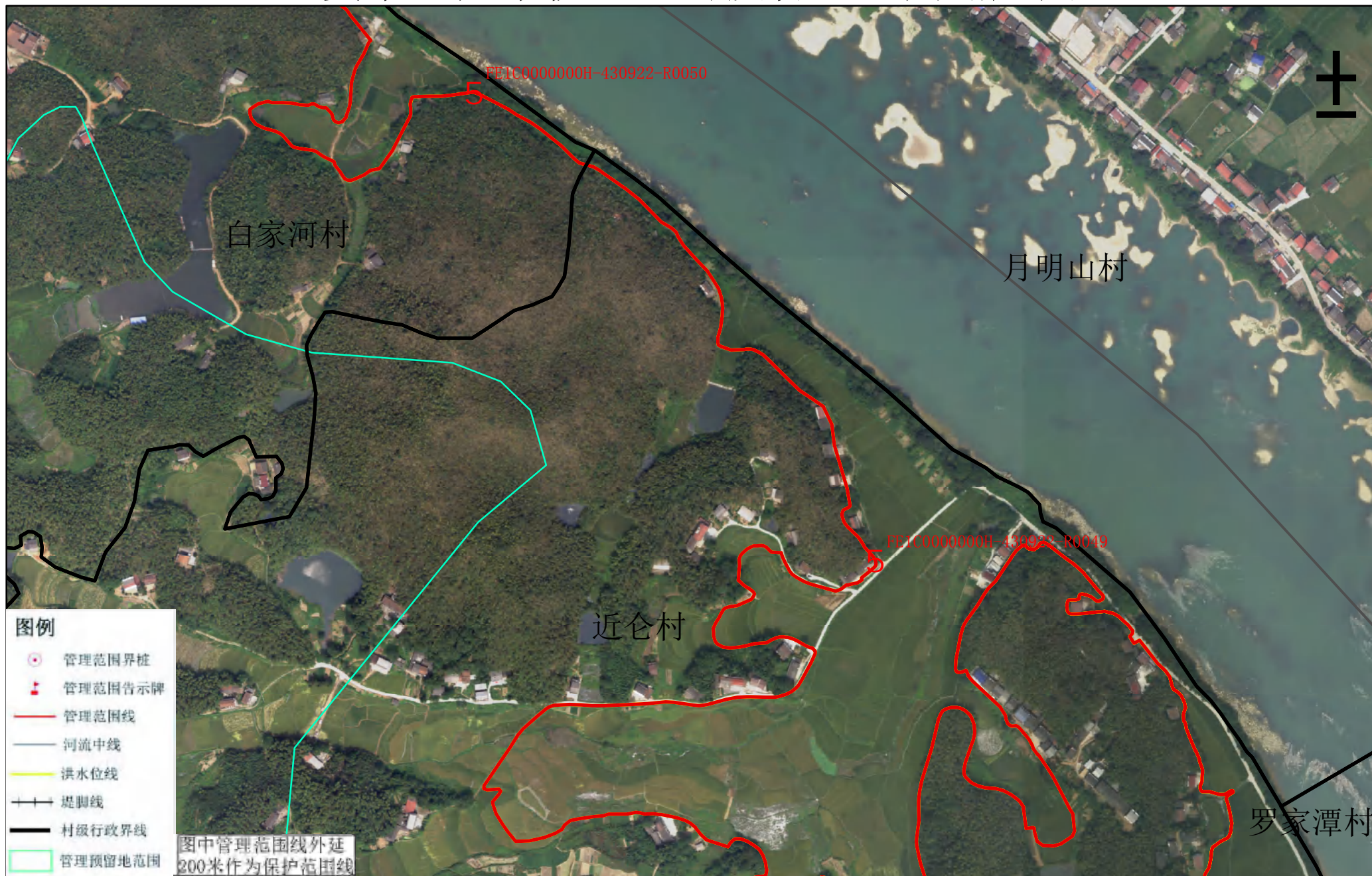
2000国家大地坐标系, 中央经线111 1:3000 检查者: 徐树元

1985国家高程基准

图号： 035

桃江县水利局

资水益阳市桃江县河段管理范围划定图



审批单位：益阳市人民政府 审核单位：湖南省水利厅 湖南省自然资源厅

制图单位：淮安市水利勘测设计研究院有限公司

2015年5月航摄，2019年10月划界 制图者：丁旭东

2000国家大地坐标系，中央经线111 1:3000 检查者：徐树元

1985国家高程基准

图号：036

资水益阳市桃江县河段管理范围划定图

桃江县水利局
桃江县自然资源局



审批单位：益阳市人民政府 审核单位：湖南省水利厅 湖南省自然资源厅

制图单位：淮安市水利勘测设计研究院有限公司

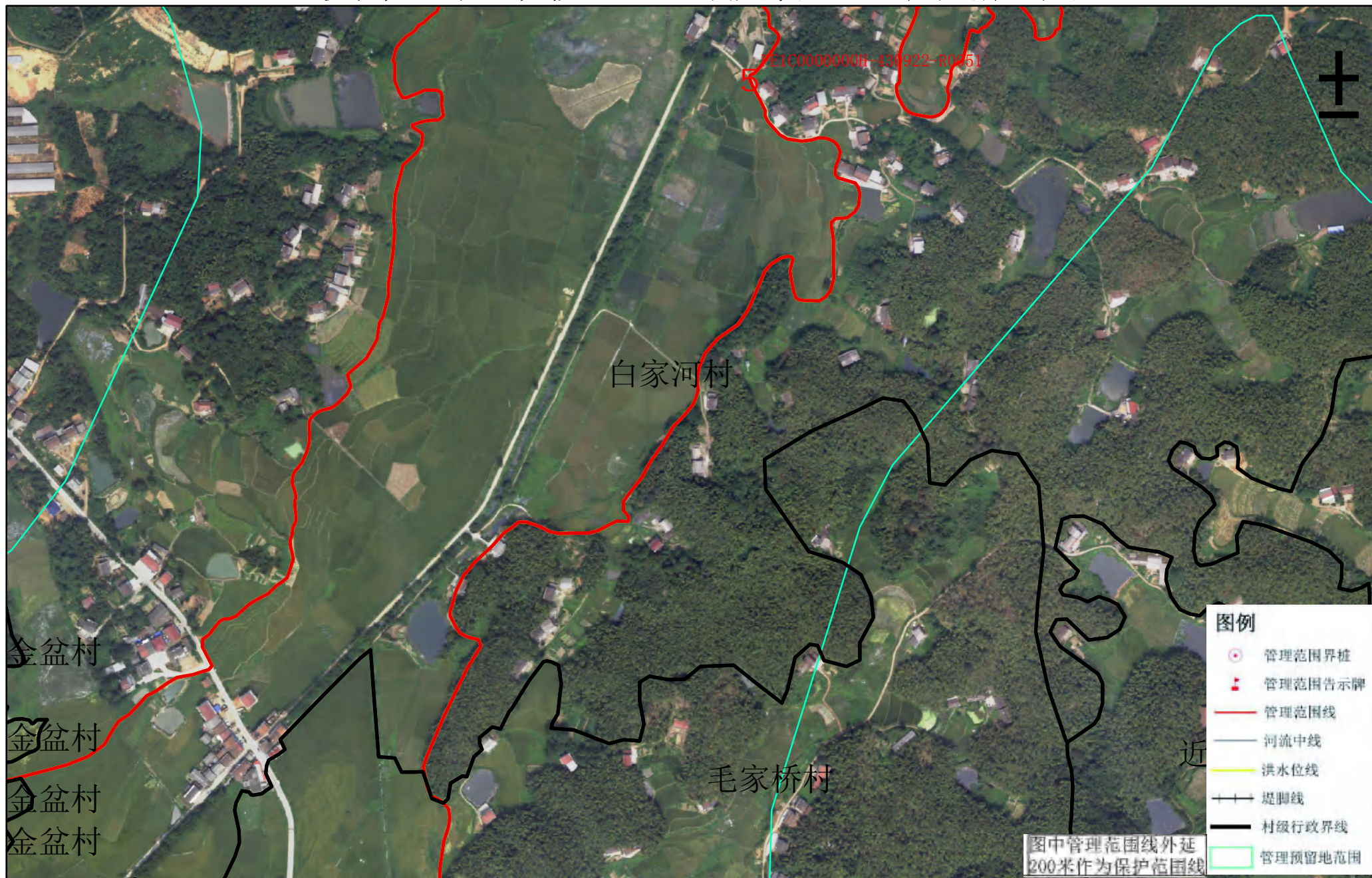
2015年5月航摄，2019年10月划界 制图者：丁旭东

2000国家大地坐标系，中央经线111 1:3000 检查者：徐树元

1985国家高程基准

图号：037

资水益阳市桃江县河段管理范围划定图



审批单位：益阳市人民政府 审核单位：湖南省水利厅 湖南省自然资源厅

制图单位：淮安市水利勘测设计研究院有限公司

2015年5月航摄，2019年10月划界 制图者：丁旭东

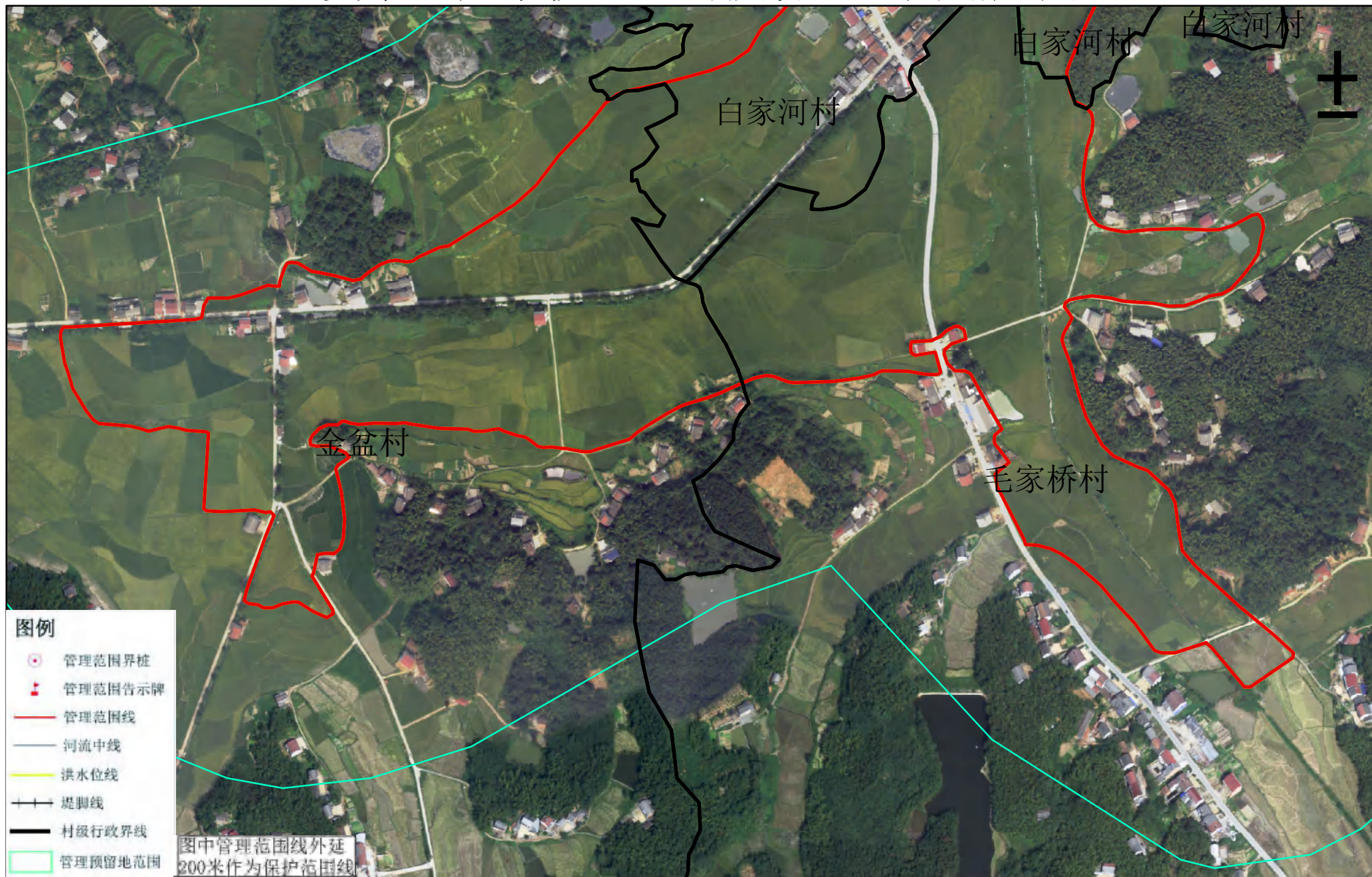
2000国家大地坐标系，中央经线111 1:3000 检查者：徐树元

1985国家高程基准

图号：038

桃江县水利局
桃江县自然资源局

资水益阳市桃江县河段管理范围划定图



审批单位：益阳市人民政府 审核单位：湖南省水利厅 湖南省自然资源厅

制图单位：淮安市水利勘测设计研究院有限公司

2015年5月航摄，2019年10月划界 制图者：丁旭东

2000国家大地坐标系，中央经线111 1:3000 检查者：徐树元

1985国家高程基准

图号：039

资水益阳市桃江县河段管理范围划定图



审批单位：益阳市人民政府 审核单位：湖南省水利厅 湖南省自然资源厅

制图单位：淮安市水利勘测设计研究院有限公司

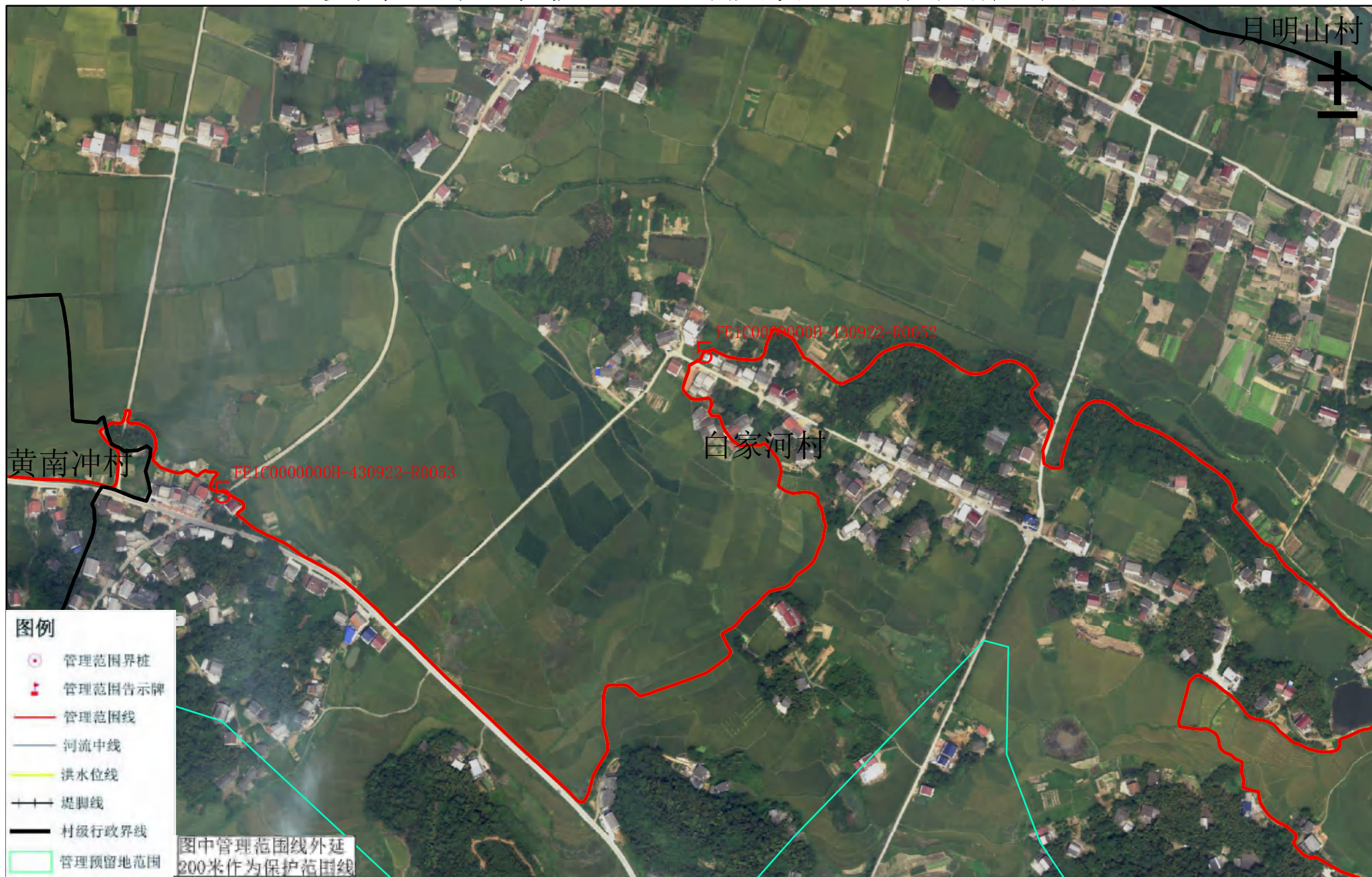
2015年5月航摄，2019年10月划界 制图者：丁旭东

2000国家大地坐标系，中央经线111 1:3000 检查者：徐树元

1985国家高程基准

图号：040

资水益阳市桃江县河段管理范围划定图



审批单位：益阳市人民政府 审核单位：湖南省水利厅 湖南省自然资源厅

制图单位：淮安市水利勘测设计研究院有限公司

2015年5月航摄，2019年10月划界 制图者：丁旭东

2000国家大地坐标系，中央经线111 1:3000 检查者：徐树元

1985国家高程基准

图号：041

资水益阳市桃江县河段管理范围划定图



审批单位：益阳市人民政府 审核单位：湖南省水利厅 湖南省自然资源厅

制图单位：淮安市水利勘测设计研究院有限公司

2015年5月航摄，2019年10月划界 制图者：丁旭东

2000国家大地坐标系，中央经线111 1:3000 检查者：徐树元

1985国家高程基准

图号：042

资水益阳市桃江县河段管理范围划定图



审批单位：益阳市人民政府 审核单位：湖南省水利厅 湖南省自然资源厅

制图单位：淮安市水利勘测设计研究院有限公司

2015年5月航摄，2019年10月划界 制图者：丁旭东

2000国家大地坐标系，中央经线111 1:3000 检查者：徐树元

1985国家高程基准

图号：043

资水益阳市桃江县河段管理范围划定图



审批单位：益阳市人民政府 审核单位：湖南省水利厅 湖南省自然资源厅

制图单位：淮安市水利勘测设计研究院有限公司

2015年5月航摄，2019年10月划界 制图者：丁旭东

2000国家大地坐标系，中央经线111 1:3000 检查者：徐树元

1985国家高程基准

图号：044

桃江县水利局
桃江县自然资源局

资水益阳市桃江县河段管理范围划定图



审批单位：益阳市人民政府 审核单位：湖南省水利厅 湖南省自然资源厅

制图单位：淮安市水利勘测设计研究院有限公司

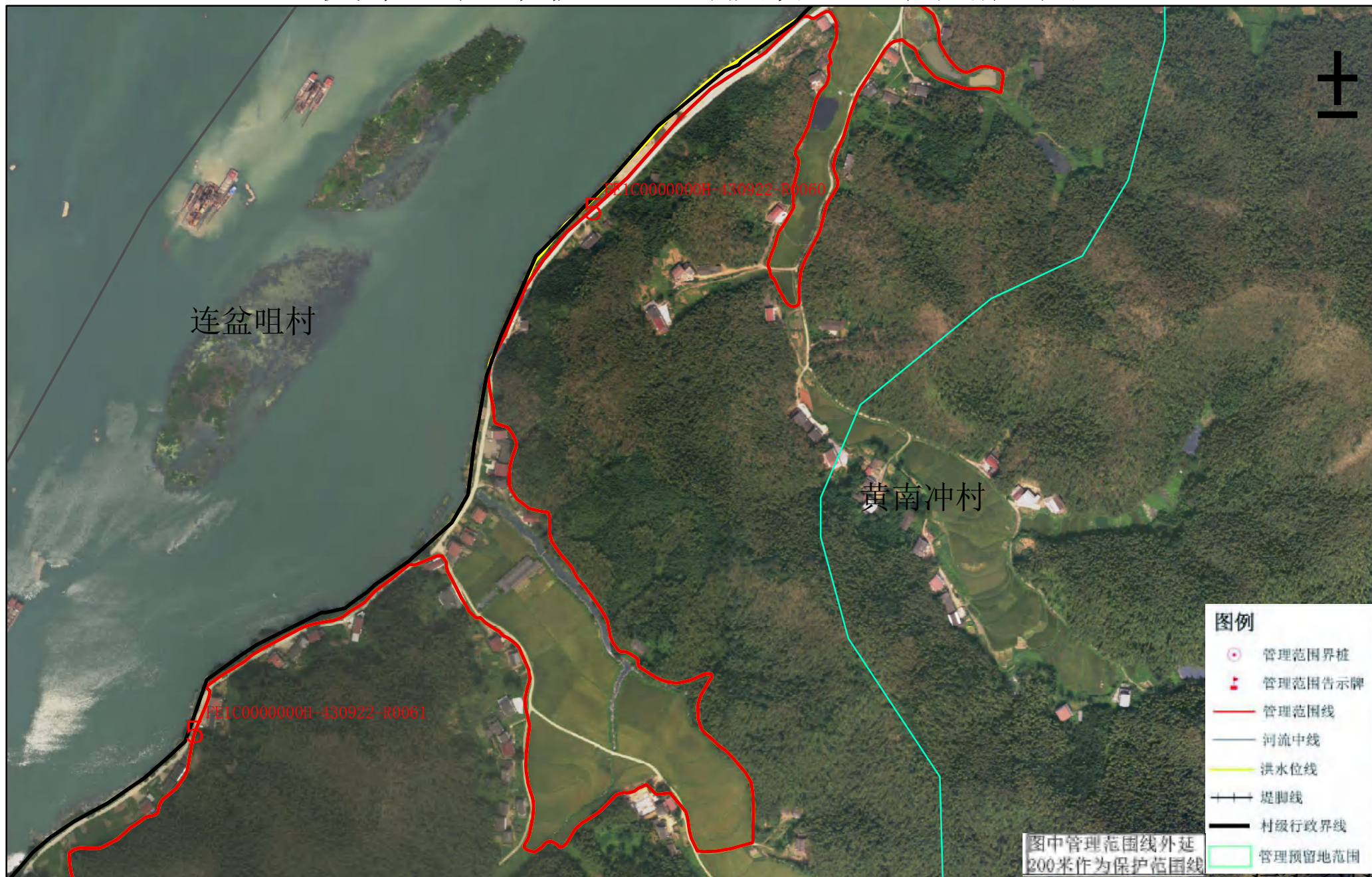
2015年5月航摄，2019年10月划界 制图者：丁旭东

2000国家大地坐标系，中央经线111 1:3000 检查者：徐树元

1985国家高程基准

图号：045

资水益阳市桃江县河段管理范围划定图



审批单位：益阳市人民政府 审核单位：湖南省水利厅 湖南省自然资源厅

制图单位：淮安市水利勘测设计研究院有限公司

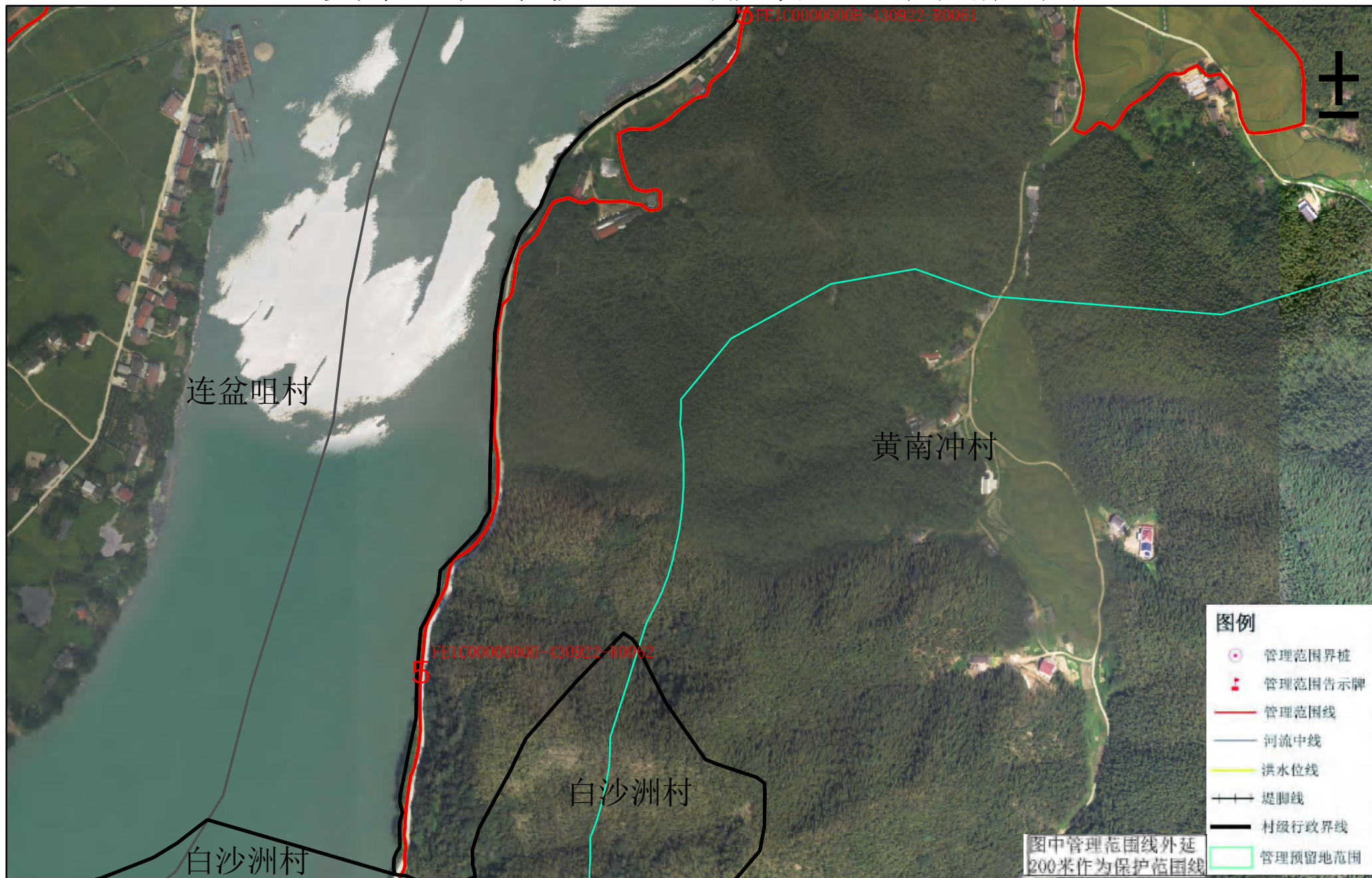
2015年5月航摄，2019年10月划界 制图者：丁旭东

2000国家大地坐标系，中央经线111 1:3000 检查者：徐树元

1985国家高程基准

图号：046

资水益阳市桃江县河段管理范围划定图



审批单位：益阳市人民政府 审核单位：湖南省水利厅 湖南省自然资源厅

制图单位：淮安市水利勘测设计研究院有限公司

2015年5月航摄，2019年10月划界 制图者：丁旭东

2000国家大地坐标系，中央经线111 1:3000 检查者：徐树元

1985国家高程基准

图号：047

桃江县水利局
桃江县自然资源局

资水益阳市桃江县河段管理范围划定图



审批单位：益阳市人民政府 审核单位：湖南省水利厅 湖南省自然资源厅

制图单位：淮安市水利勘测设计研究院有限公司

2015年5月航摄，2019年10月划界 制图者：丁旭东

2000国家大地坐标系，中央经线111 1:3000 检查者：徐树元

1985国家高程基准

图号：048

资水益阳市桃江县河段管理范围划定图



审批单位：益阳市人民政府 审核单位：湖南省水利厅 湖南省自然资源厅

制图单位：淮安市水利勘测设计研究院有限公司

2015年5月航摄，2019年10月划界 制图者：丁旭东

2000国家大地坐标系，中央经线111 1:3000 检查者：徐树元

1985国家高程基准

图号：049

桃江县水利局
桃江县自然资源局

资水益阳市桃江县河段管理范围划定图

桃江县水利局
桃江县自然资源局



审批单位：益阳市人民政府 审核单位：湖南省水利厅 湖南省自然资源厅

制图单位：淮安市水利勘测设计研究院有限公司

2015年5月航摄，2019年10月划界 制图者：丁旭东

2000国家大地坐标系，中央经线111 1:3000 检查者：徐树元

1985国家高程基准

图号：050

资水益阳市桃江县河段管理范围划定图



审批单位：益阳市人民政府 审核单位：湖南省水利厅 湖南省自然资源厅

制图单位：淮安市水利勘测设计研究院有限公司

2015年5月航摄，2019年10月划界 制图者：丁旭东

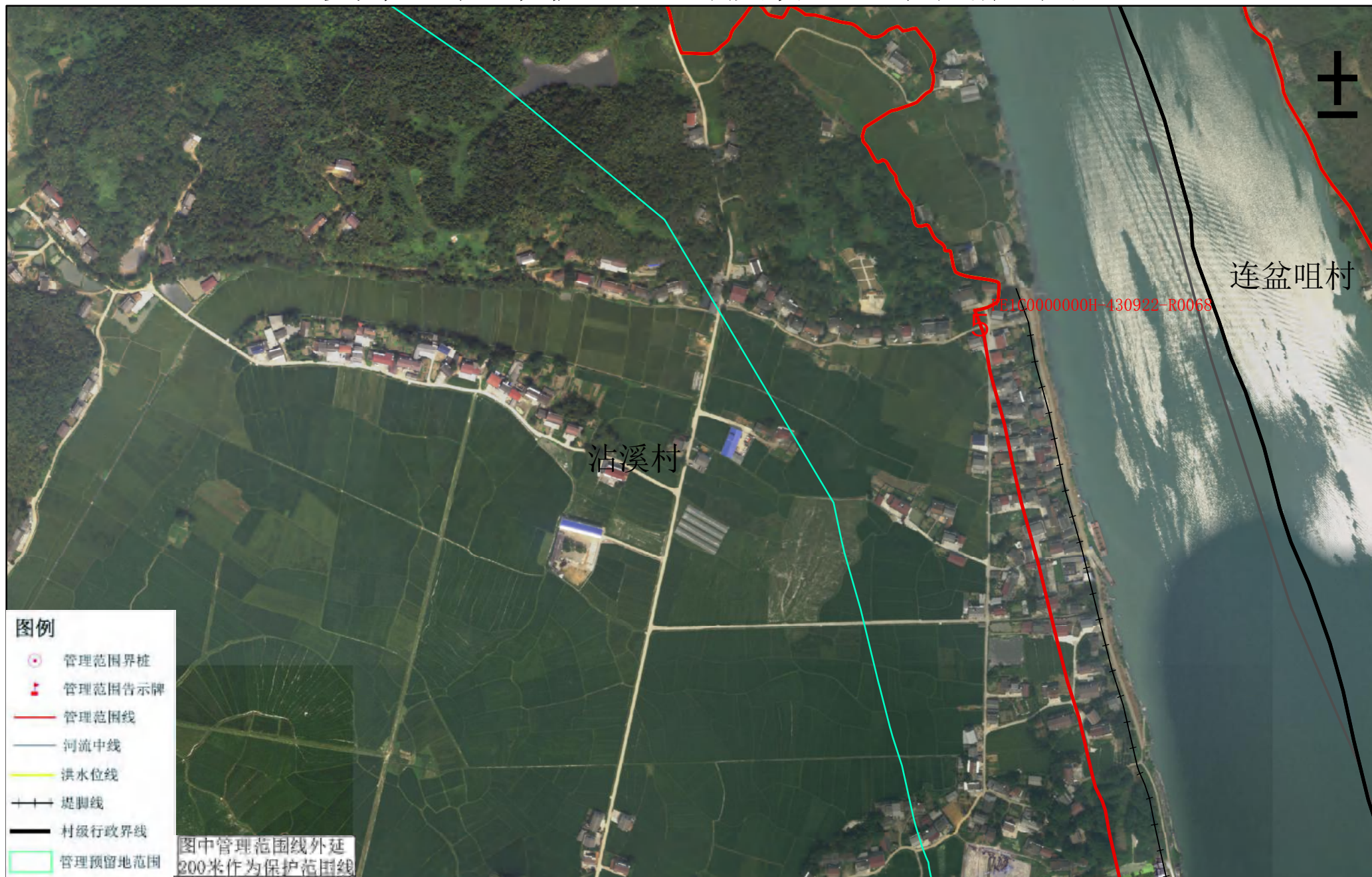
2000国家大地坐标系，中央经线111 1:3000 检查者：徐树元

1985国家高程基准

图号：051

桃江县水利局
桃江县自然资源局

资水益阳市桃江县河段管理范围划定图



审批单位：益阳市人民政府 审核单位：湖南省水利厅 湖南省自然资源厅

制图单位：淮安市水利勘测设计研究院有限公司

2015年5月航摄，2019年10月划界 制图者：丁旭东

2000国家大地坐标系，中央经线111 1:3000 检查者：徐树元

1985国家高程基准

图号：052

资水益阳市桃江县河段管理范围划定图



审批单位：益阳市人民政府 审核单位：湖南省水利厅 湖南省自然资源厅

制图单位：淮安市水利勘测设计研究院有限公司

2015年5月航摄，2019年10月划界 制图者：丁旭东

2000国家大地坐标系，中央经线111 1:3000 检查者：徐树元

1985国家高程基准

图号：053

资水益阳市桃江县河段管理范围划定图



审批单位：益阳市人民政府 审核单位：湖南省水利厅 湖南省自然资源厅

制图单位：淮安市水利勘测设计研究院有限公司

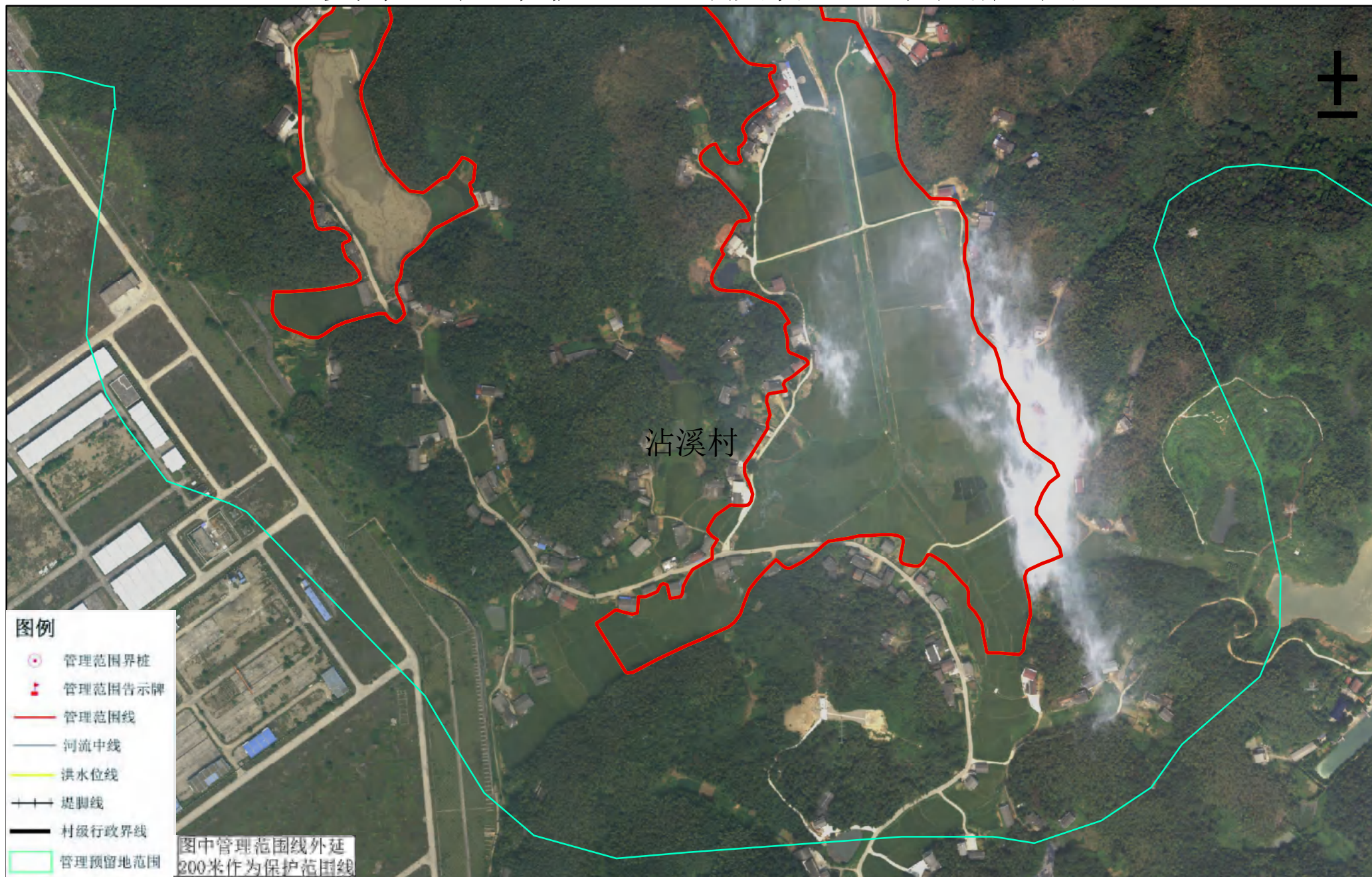
2015年5月航摄，2019年10月划界 制图者：丁旭东

2000国家大地坐标系，中央经线111 1:3000 检查者：徐树元

1985国家高程基准

图号：054

资水益阳市桃江县河段管理范围划定图



审批单位：益阳市人民政府 审核单位：湖南省水利厅 湖南省自然资源厅

制图单位：淮安市水利勘测设计研究院有限公司

2015年5月航摄，2019年10月划界 制图者：丁旭东

2000国家大地坐标系，中央经线111 1:3000 检查者：徐树元

1985国家高程基准

图号：055

桃江县水利局
桃江县自然资源局

资水益阳市桃江县河段管理范围划定图



审批单位：益阳市人民政府 审核单位：湖南省水利厅 湖南省自然资源厅

制图单位：淮安市水利勘测设计研究院有限公司

2015年5月航摄，2019年10月划界 制图者：丁旭东

2000国家大地坐标系，中央经线111 1:3000 检查者：徐树元

1985国家高程基准

图号：056

桃江县水利局
桃江县自然资源局

资水益阳市桃江县河段管理范围划定图



审批单位：益阳市人民政府 审核单位：湖南省水利厅 湖南省自然资源厅

制图单位：淮安市水利勘测设计研究院有限公司

2015年5月航摄，2019年10月划界 制图者：丁旭东

2000国家大地坐标系，中央经线111 1:3000 检查者：徐树元

1985国家高程基准

图号：057

资水益阳市桃江县河段管理范围划定图



审批单位：益阳市人民政府 审核单位：湖南省水利厅 湖南省自然资源厅

制图单位：淮安市水利勘测设计研究院有限公司

2015年5月航摄，2019年10月划界 制图者：丁旭东

2000国家大地坐标系，中央经线111 1:3000 检查者：徐树元

1985国家高程基准

图号：058

资水益阳市桃江县河段管理范围划定图



审批单位：益阳市人民政府 审核单位：湖南省水利厅 湖南省自然资源厅

制图单位：淮安市水利勘测设计研究院有限公司

2015年5月航摄，2019年10月划界 制图者：丁旭东

2000国家大地坐标系，中央经线111 1:3000 检查者：徐树元

1985国家高程基准

图号：059

资水益阳市桃江县河段管理范围划定图



审批单位：益阳市人民政府 审核单位：湖南省水利厅 湖南省自然资源厅

制图单位：淮安市水利勘测设计研究院有限公司

2015年5月航摄，2019年10月划界 制图者：丁旭东

2000国家大地坐标系，中央经线111 1:3000 检查者：徐树元

1985国家高程基准

图号：060

资水益阳市桃江县河段管理范围划定图



审批单位：益阳市人民政府 审核单位：湖南省水利厅 湖南省自然资源厅

制图单位：淮安市水利勘测设计研究院有限公司

2015年5月航摄，2019年10月划界 制图者：丁旭东

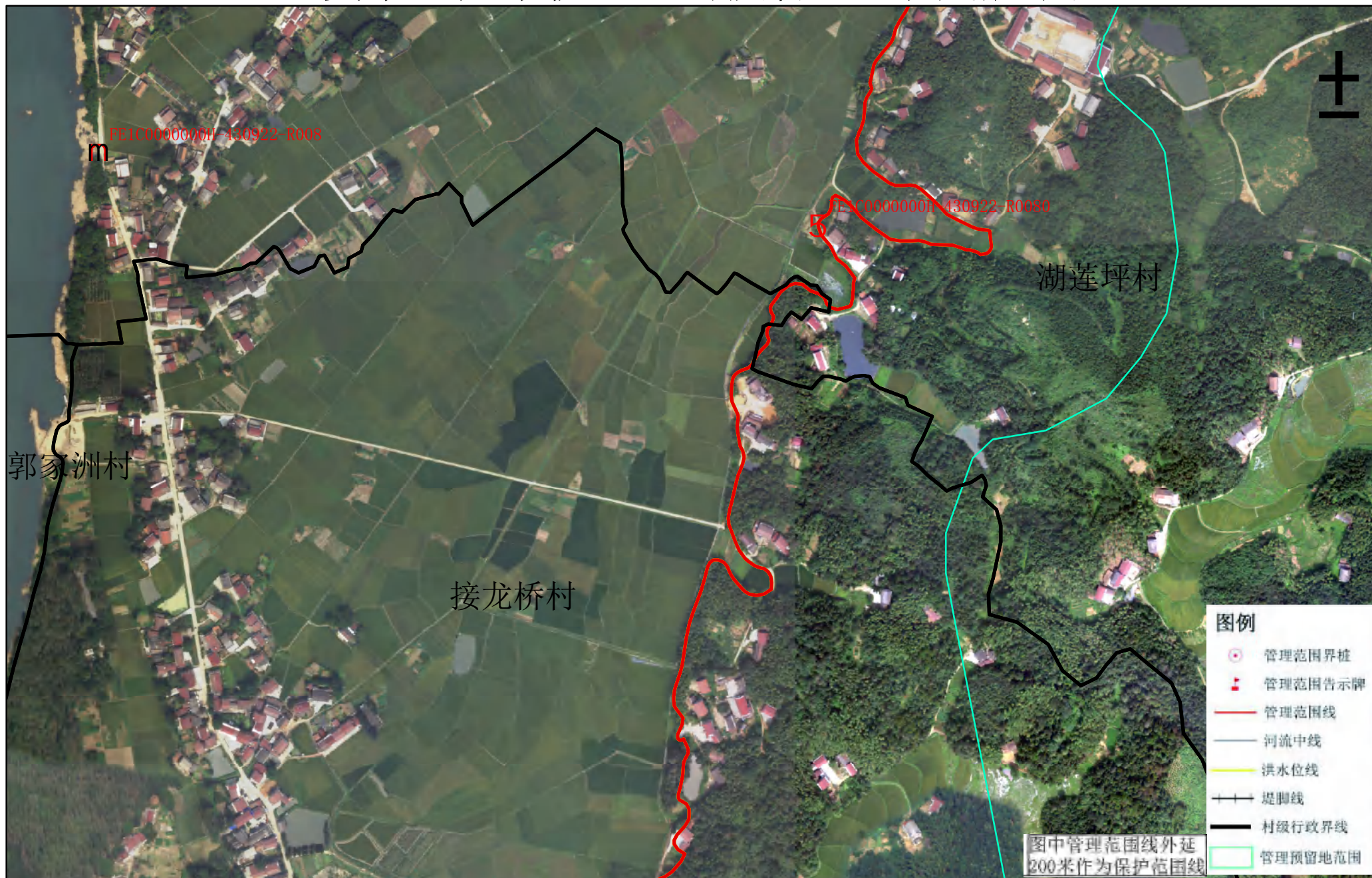
2000国家大地坐标系，中央经线111 1:3000 检查者：徐树元

1985国家高程基准

图号：061

桃江县水利局
桃江县自然资源局

资水益阳市桃江县河段管理范围划定图



审批单位：益阳市人民政府 审核单位：湖南省水利厅 湖南省自然资源厅

制图单位：淮安市水利勘测设计研究院有限公司

2015年5月航摄，2019年10月划界 制图者：丁旭东

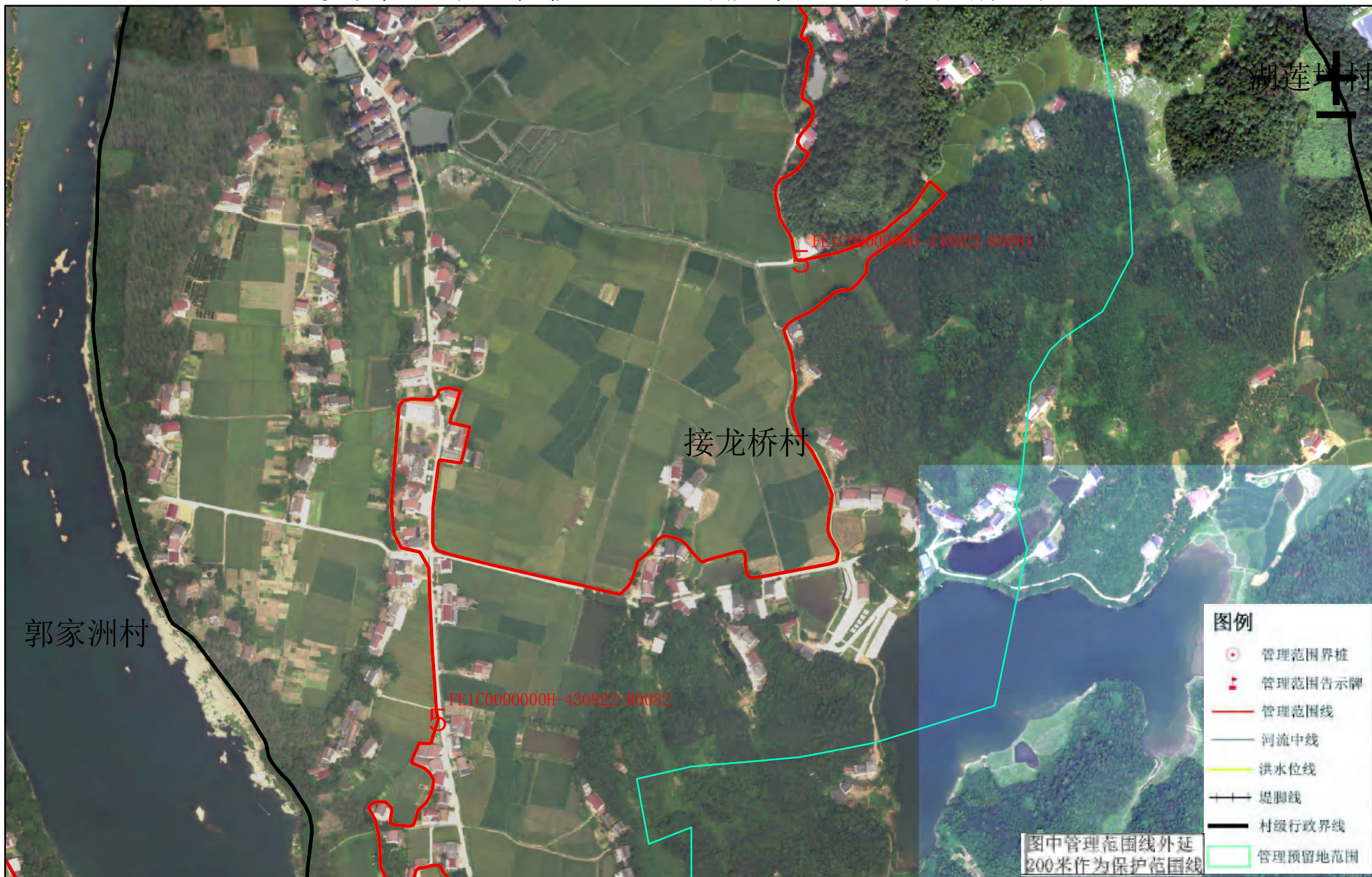
2000国家大地坐标系，中央经线111 1:3000 检查者：徐树元

1985国家高程基准

图号：062

资水益阳市桃江县河段管理范围划定图

桃江县水利局
桃江县自然资源局



审批单位：益阳市人民政府 审核单位：湖南省水利厅 湖南省自然资源厅

制图单位：淮安市水利勘测设计研究院有限公司

2015年5月航摄，2019年10月划界 制图者：丁旭东

2000国家大地坐标系，中央经线111 1:3000 检查者：徐树元

1985国家高程基准

图号：063

资水益阳市桃江县河段管理范围划定图



审批单位：益阳市人民政府 审核单位：湖南省水利厅 湖南省自然资源厅

制图单位：淮安市水利勘测设计研究院有限公司

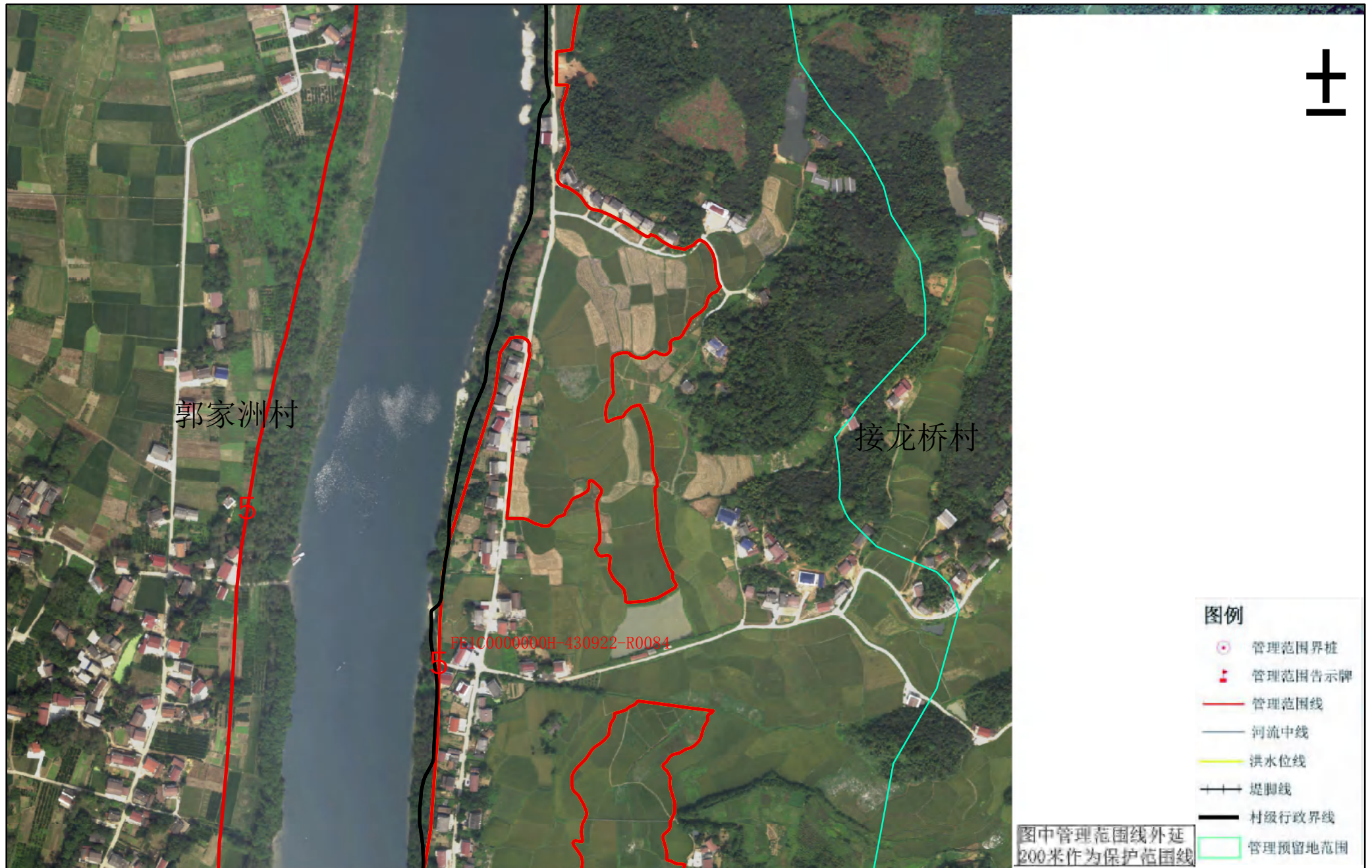
2015年5月航摄，2019年10月划界 制图者：丁旭东

2000国家大地坐标系，中央经线111 1:3000 检查者：徐树元

1985国家高程基准

图号：064

资水益阳市桃江县河段管理范围划定图



审批单位：益阳市人民政府 审核单位：湖南省水利厅 湖南省自然资源厅

制图单位：淮安市水利勘测设计研究院有限公司

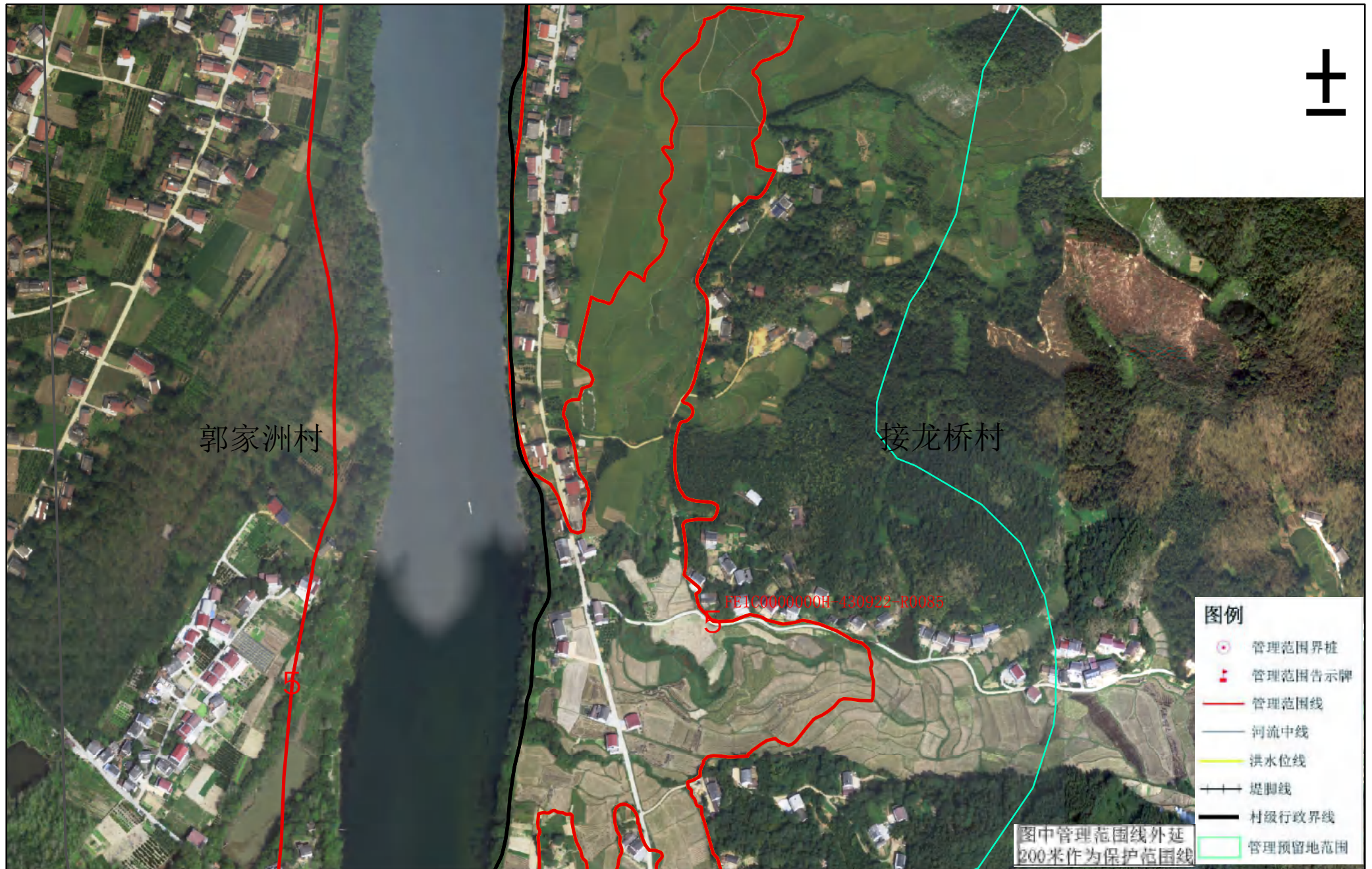
2015年5月航摄，2019年10月划界 制图者：丁旭东

2000国家大地坐标系，中央经线111 1:3000 检查者：徐树元

1985国家高程基准

图号：065

资水益阳市桃江县河段管理范围划定图



审批单位：益阳市人民政府 审核单位：湖南省水利厅 湖南省自然资源厅

制图单位：淮安市水利勘测设计研究院有限公司

2015年5月航摄，2019年10月划界 制图者：丁旭东

2000国家大地坐标系，中央经线111 1:3000 检查者：徐树元

1985国家高程基准

图号：066

桃江县水利局
桃江县自然资源局

资水益阳市桃江县河段管理范围划定图



审批单位：益阳市人民政府 审核单位：湖南省水利厅 湖南省自然资源厅

制图单位：淮安市水利勘测设计研究院有限公司

2015年5月航摄，2019年10月划界 制图者：丁旭东

2000国家大地坐标系，中央经线111 1:3000 检查者：徐树元

1985国家高程基准

图号：067

资水益阳市桃江县河段管理范围划定图



审批单位：益阳市人民政府 审核单位：湖南省水利厅 湖南省自然资源厅

制图单位：淮安市水利勘测设计研究院有限公司

2015年5月航摄，2019年10月划界 制图者：丁旭东

2000国家大地坐标系，中央经线111 1:3000 检查者：徐树元

1985国家高程基准

图号：068

资水益阳市桃江县河段管理范围划定图

桃江县水利局
桃江县自然资源局



审批单位：益阳市人民政府 审核单位：湖南省水利厅 湖南省自然资源厅

制图单位：淮安市水利勘测设计研究院有限公司

2015年5月航摄，2019年10月划界 制图者：丁旭东

2000国家大地坐标系，中央经线111 1:3000 检查者：徐树元

1985国家高程基准

图号：069

资水益阳市桃江县河段管理范围划定图

桃江县水利局
桃江县自然资源局



审批单位：益阳市人民政府 审核单位：湖南省水利厅 湖南省自然资源厅

制图单位：淮安市水利勘测设计研究院有限公司

2015年5月航摄，2019年10月划界 制图者：丁旭东

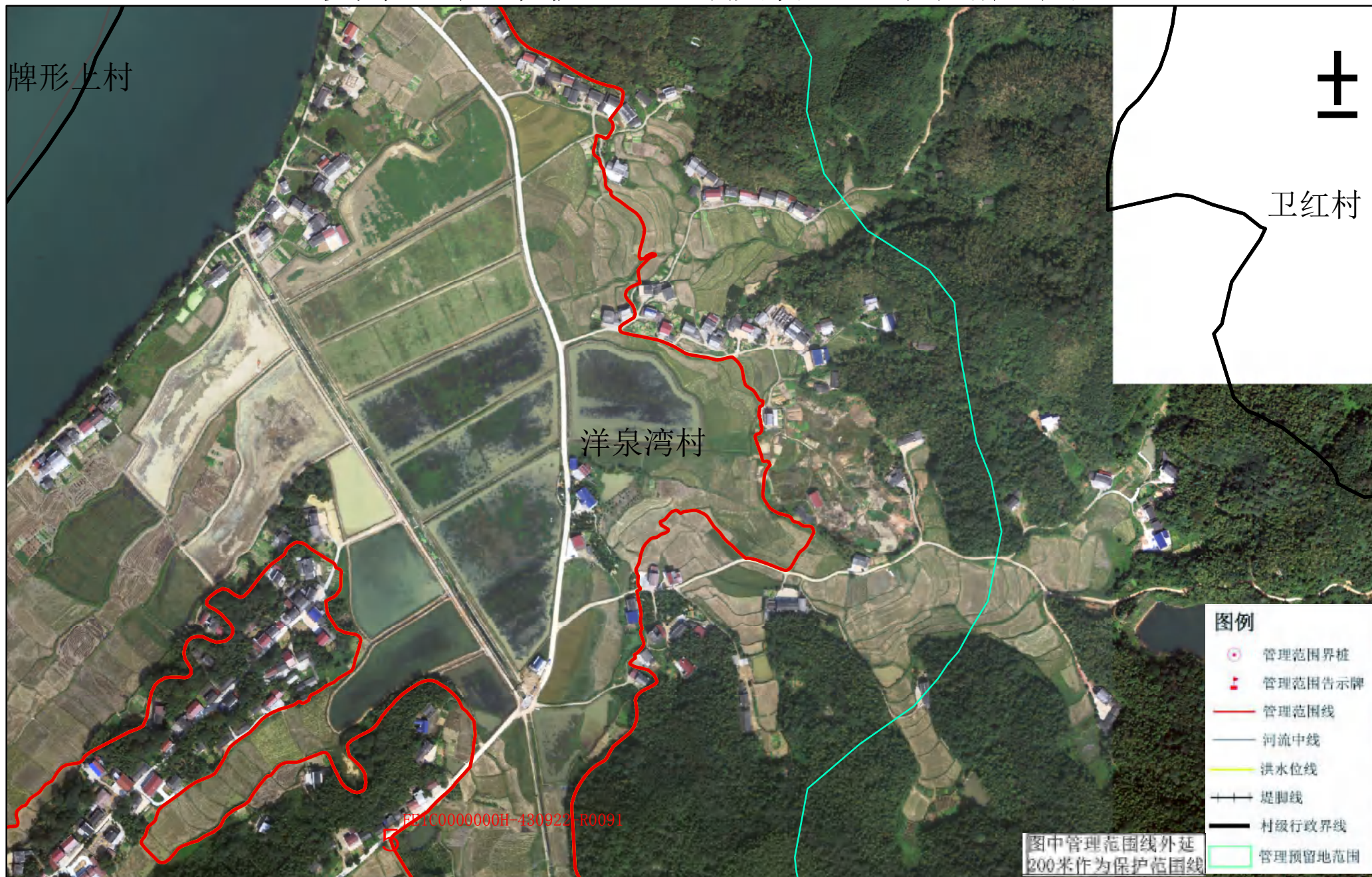
2000国家大地坐标系，中央经线111 1:3000 检查者：徐树元

1985国家高程基准

图号：070

资水益阳市桃江县河段管理范围划定图

桃江县水利局
桃江县自然资源局



审批单位：益阳市人民政府 审核单位：湖南省水利厅 湖南省自然资源厅

制图单位：淮安市水利勘测设计研究院有限公司

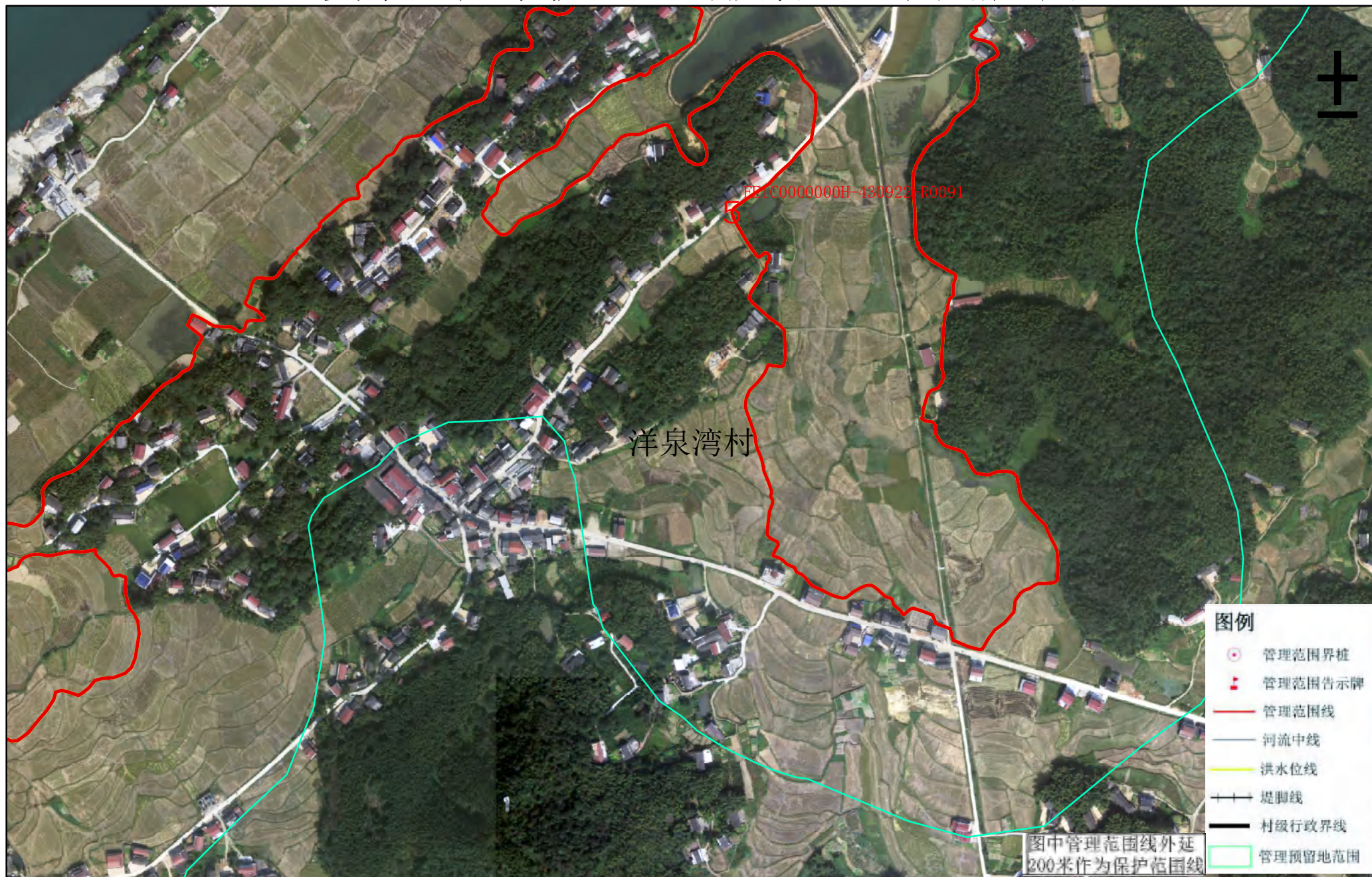
2015年5月航摄，2019年10月划界 制图者：丁旭东

2000国家大地坐标系，中央经线111 1:3000 检查者：徐树元

1985国家高程基准

图号：071

资水益阳市桃江县河段管理范围划定图



审批单位：益阳市人民政府 审核单位：湖南省水利厅 湖南省自然资源厅

制图单位：淮安市水利勘测设计研究院有限公司

2015年5月航摄，2019年10月划界 制图者：丁旭东

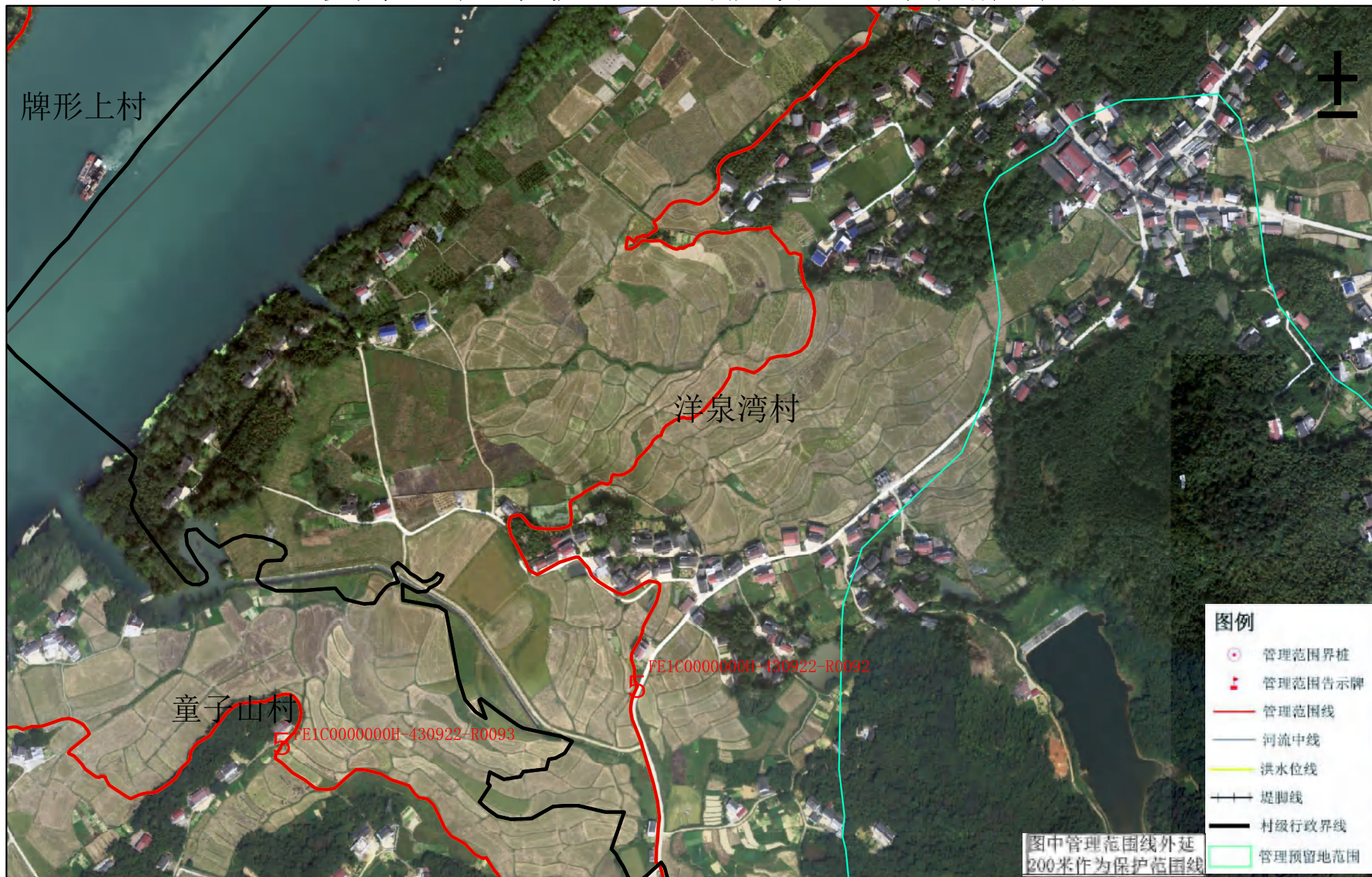
2000国家大地坐标系，中央经线111 1:3000 检查者：徐树元

1985国家高程基准

图号：072

桃江县水利局
桃江县自然资源局

资水益阳市桃江县河段管理范围划定图



审批单位：益阳市人民政府 审核单位：湖南省水利厅 湖南省自然资源厅

制图单位：淮安市水利勘测设计研究院有限公司

2015年5月航摄，2019年10月划界 制图者：丁旭东

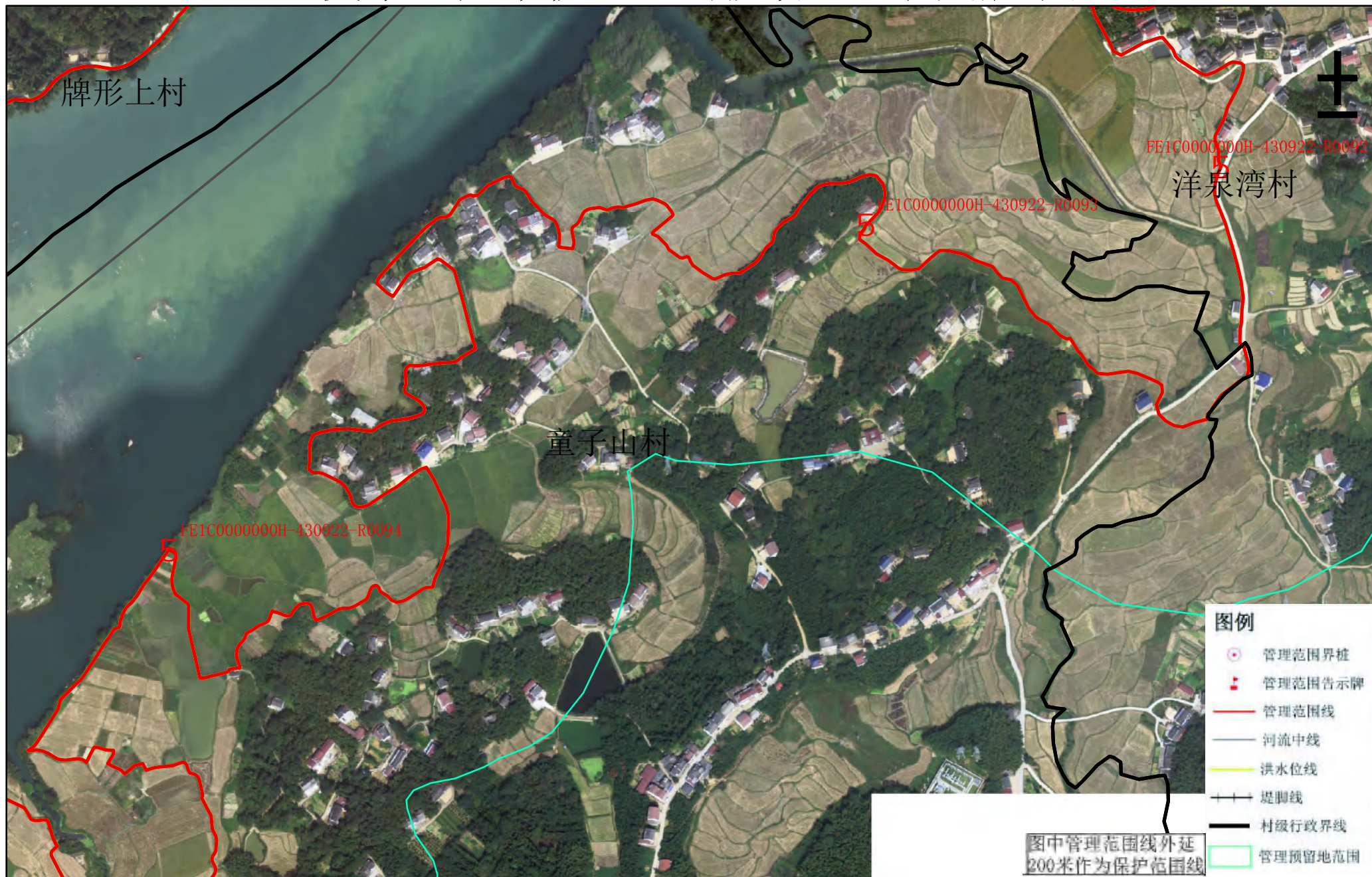
2000国家大地坐标系，中央经线111 1:3000 检查者：徐树元

1985国家高程基准

图号：073

桃江县水利局
桃江县自然资源局

资水益阳市桃江县河段管理范围划定图



审批单位：益阳市人民政府 审核单位：湖南省水利厅 湖南省自然资源厅

制图单位：淮安市水利勘测设计研究院有限公司

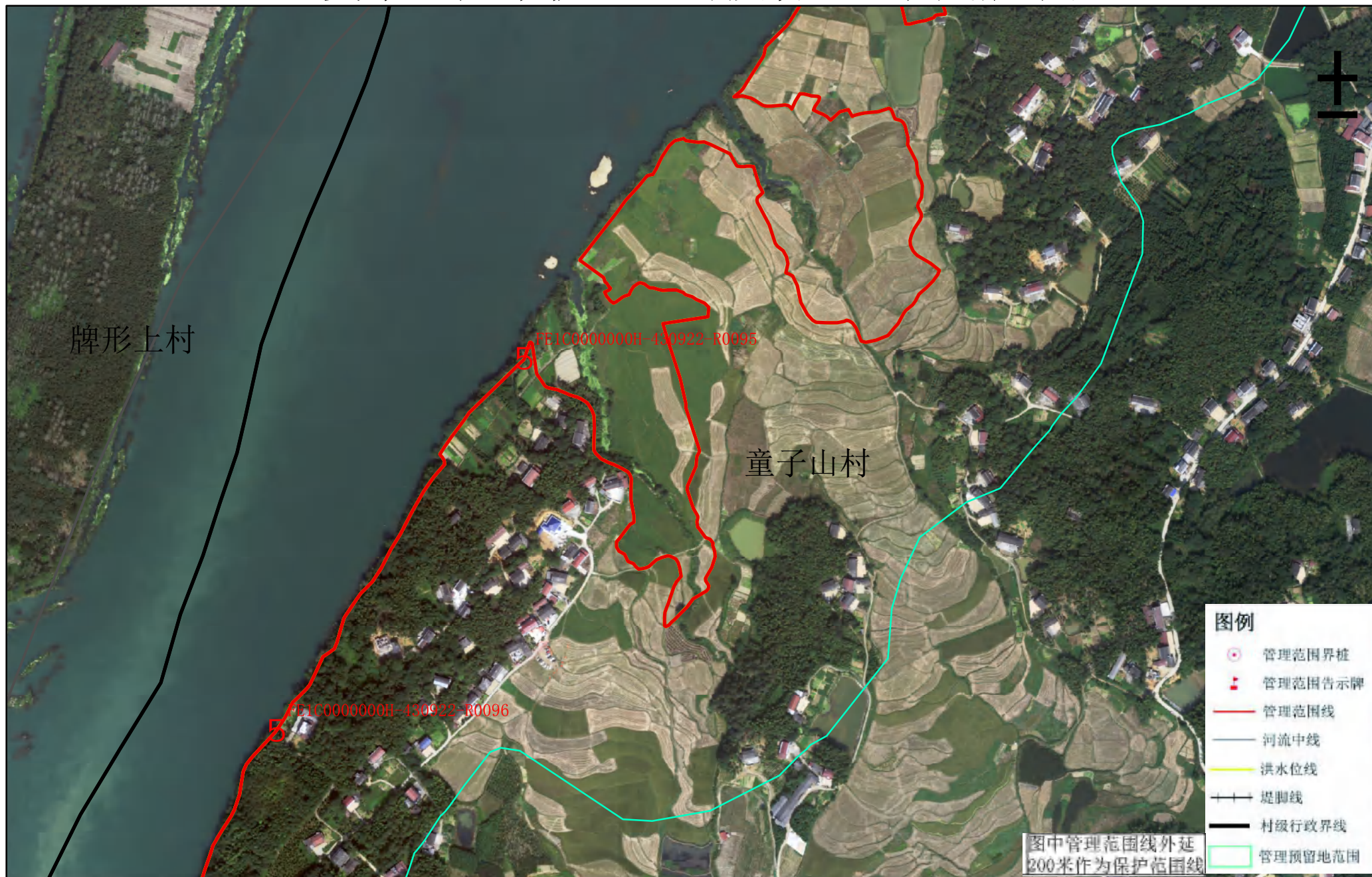
2015年5月航摄，2019年10月划界 制图者：丁旭东

2000国家大地坐标系，中央经线111 1:3000 检查者：徐树元

1985国家高程基准

图号：074

资水益阳市桃江县河段管理范围划定图



审批单位：益阳市人民政府 审核单位：湖南省水利厅 湖南省自然资源厅

制图单位：淮安市水利勘测设计研究院有限公司

2015年5月航摄，2019年10月划界 制图者：丁旭东

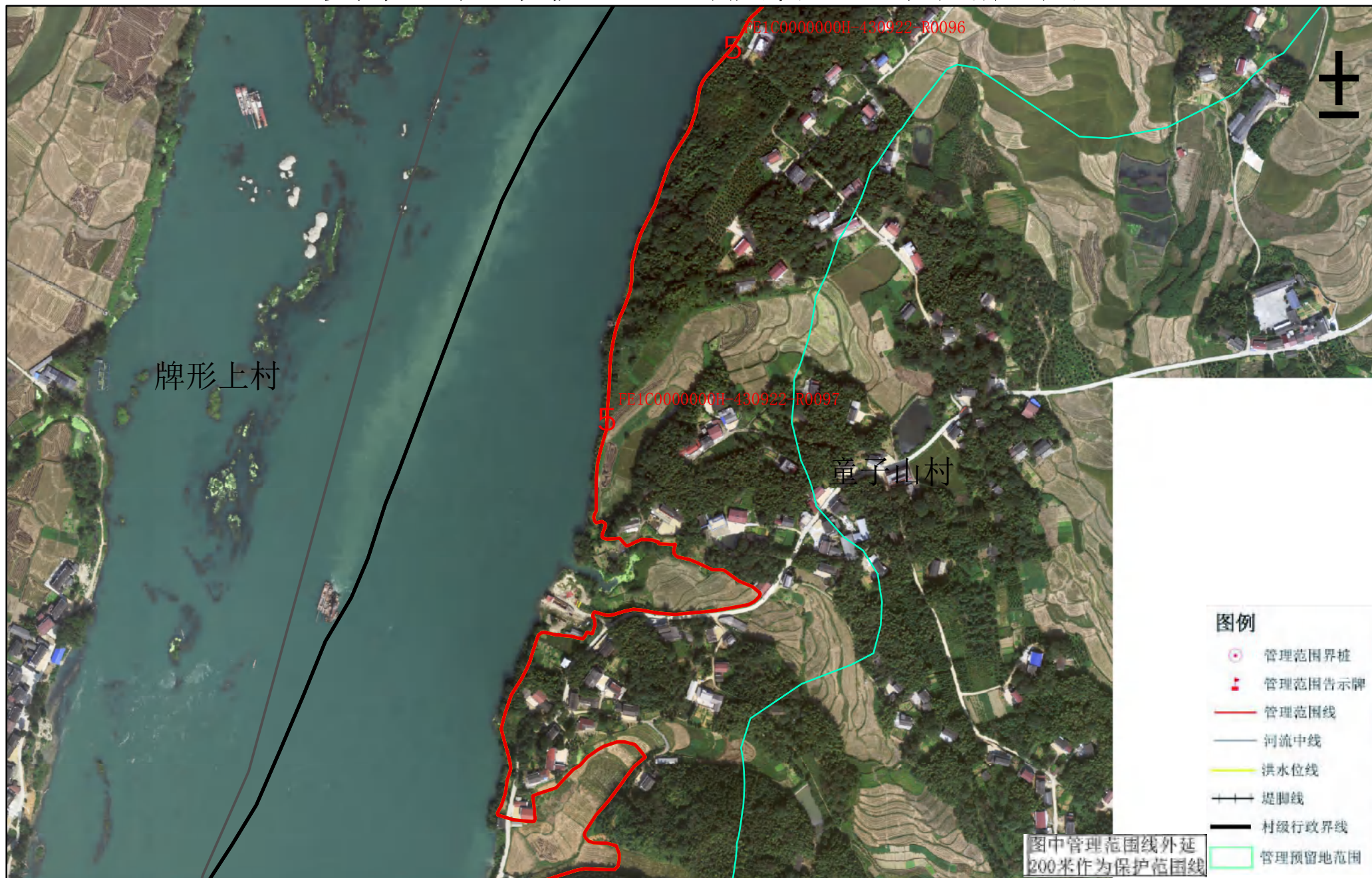
2000国家大地坐标系，中央经线111 1:3000 检查者：徐树元

1985国家高程基准

图号：075

桃江县水利局
桃江县自然资源局

资水益阳市桃江县河段管理范围划定图



审批单位：益阳市人民政府 审核单位：湖南省水利厅 湖南省自然资源厅

制图单位：淮安市水利勘测设计研究院有限公司

2015年5月航摄，2019年10月划界 制图者：丁旭东

2000国家大地坐标系，中央经线111 1:3000 检查者：徐树元

1985国家高程基准

图号：076

桃江县水利局
桃江县自然资源局

资水益阳市桃江县河段管理范围划定图



审批单位：益阳市人民政府 审核单位：湖南省水利厅 湖南省自然资源厅

制图单位：淮安市水利勘测设计研究院有限公司

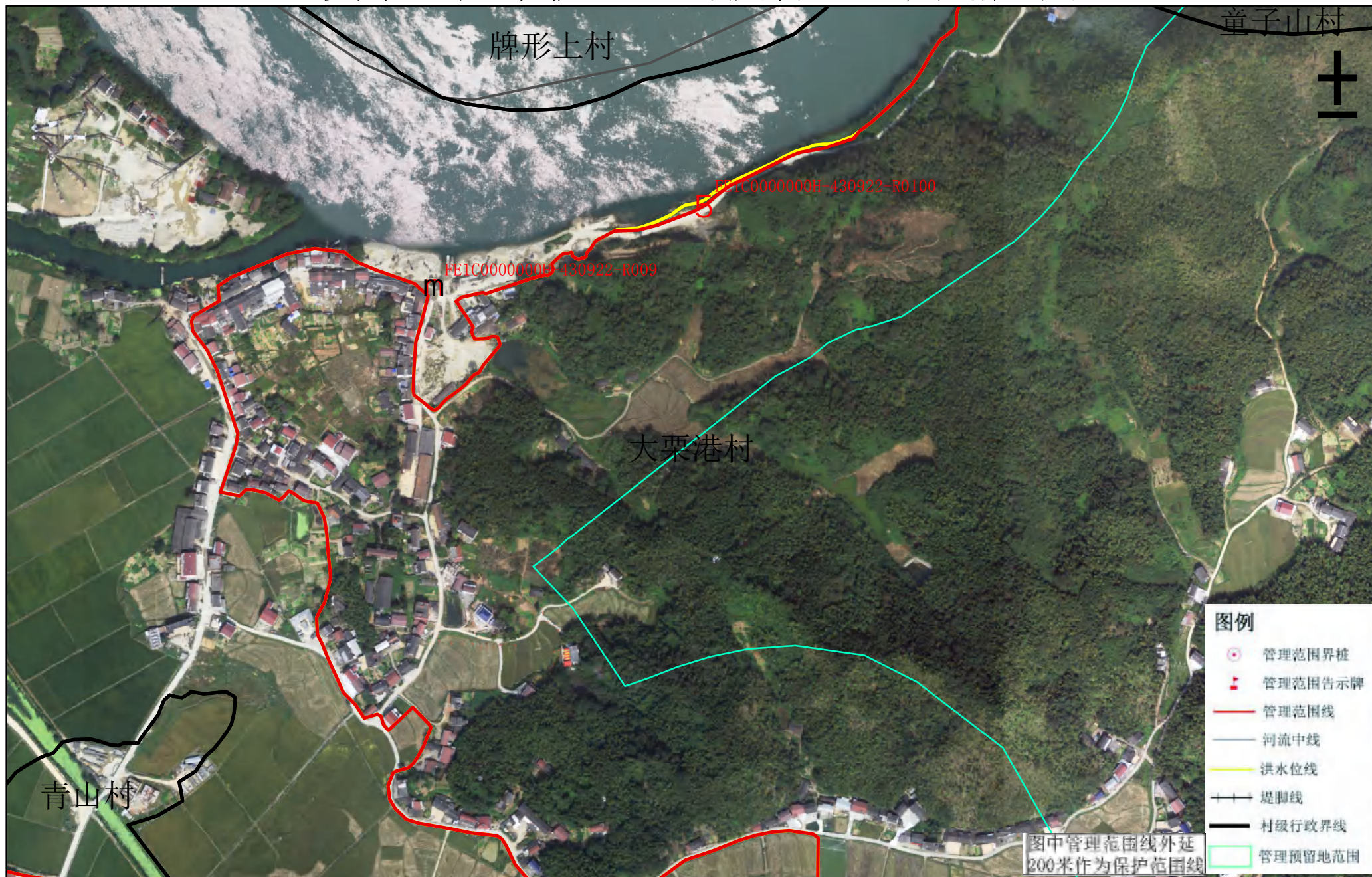
2015年5月航摄，2019年10月划界 制图者：丁旭东

2000国家大地坐标系，中央经线111 1:3000 检查者：徐树元

1985国家高程基准

图号：077

资水益阳市桃江县河段管理范围划定图



审批单位：益阳市人民政府 审核单位：湖南省水利厅 湖南省自然资源厅

制图单位：淮安市水利勘测设计研究院有限公司

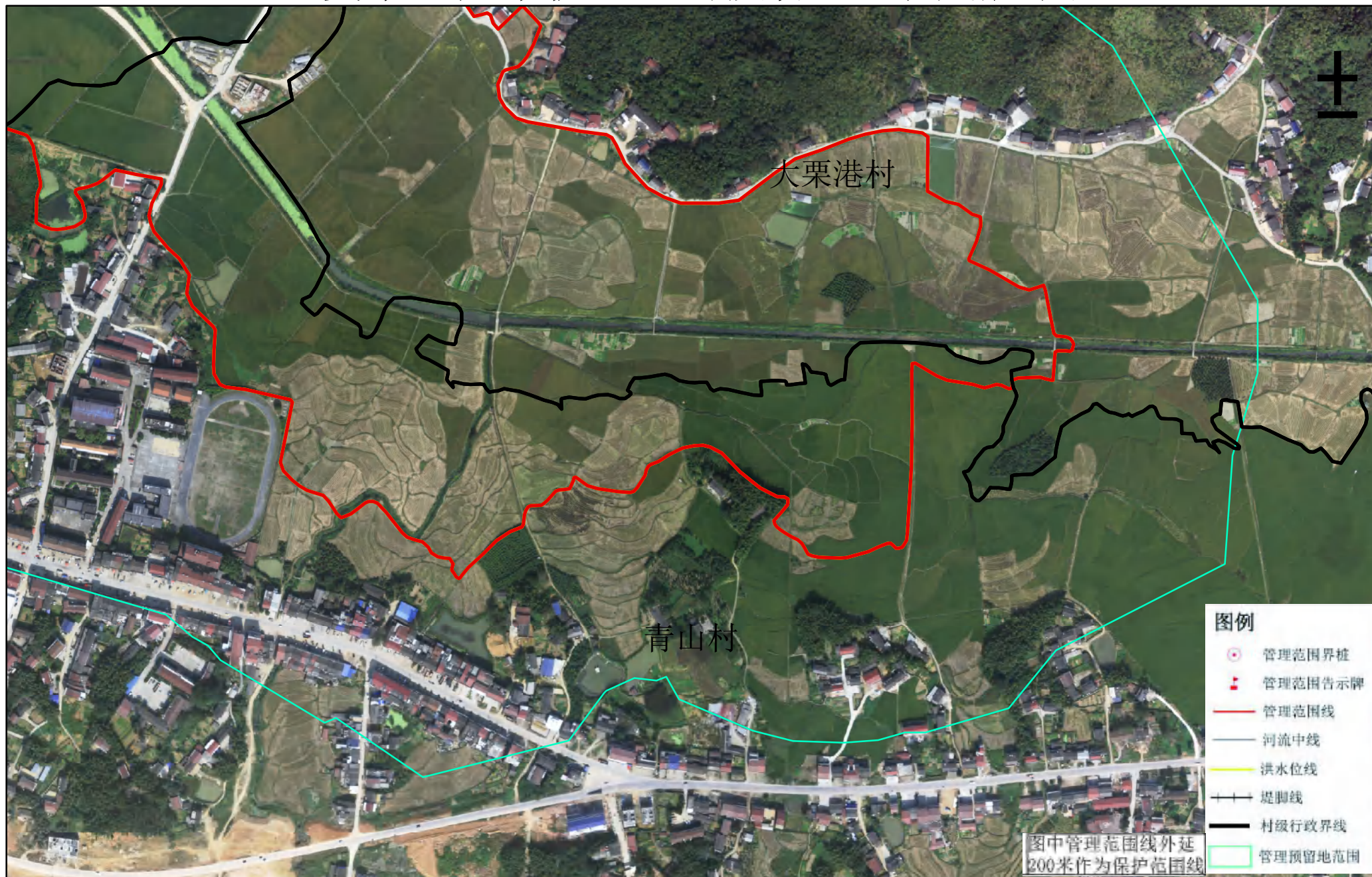
2015年5月航摄，2019年10月划界 制图者：丁旭东

2000国家大地坐标系，中央经线111 1:3000 检查者：徐树元

1985国家高程基准

图号：078

资水益阳市桃江县河段管理范围划定图



审批单位：益阳市人民政府 审核单位：湖南省水利厅 湖南省自然资源厅

制图单位：淮安市水利勘测设计研究院有限公司

2015年5月航摄，2019年10月划界 制图者：丁旭东

2000国家大地坐标系，中央经线111 1:3000 检查者：徐树元

1985国家高程基准

图号：079

资水益阳市桃江县河段管理范围划定图



审批单位：益阳市人民政府 审核单位：湖南省水利厅 湖南省自然资源厅

制图单位：淮安市水利勘测设计研究院有限公司

2015年5月航摄，2019年10月划界 制图者：丁旭东

2000国家大地坐标系, 中央经线111 1:3000 检查者: 徐树元

1985国家高程基准

图号: 080

桃江县水利局
桃江县自然资源局

资水益阳市桃江县河段管理范围划定图



审批单位：益阳市人民政府 审核单位：湖南省水利厅 湖南省自然资源厅

制图单位：淮安市水利勘测设计研究院有限公司

2015年5月航摄，2019年10月划界 制图者：丁旭东

2000国家大地坐标系，中央经线111 1:3000 检查者：徐树元

1985国家高程基准

图号：081

资水益阳市桃江县河段管理范围划定图



审批单位：益阳市人民政府 审核单位：湖南省水利厅 湖南省自然资源厅

制图单位：淮安市水利勘测设计研究院有限公司

2015年5月航摄，2019年10月划界 制图者：丁旭东

2000国家大地坐标系，中央经线111 1:3000 检查者：徐树元

1985国家高程基准

图号：082

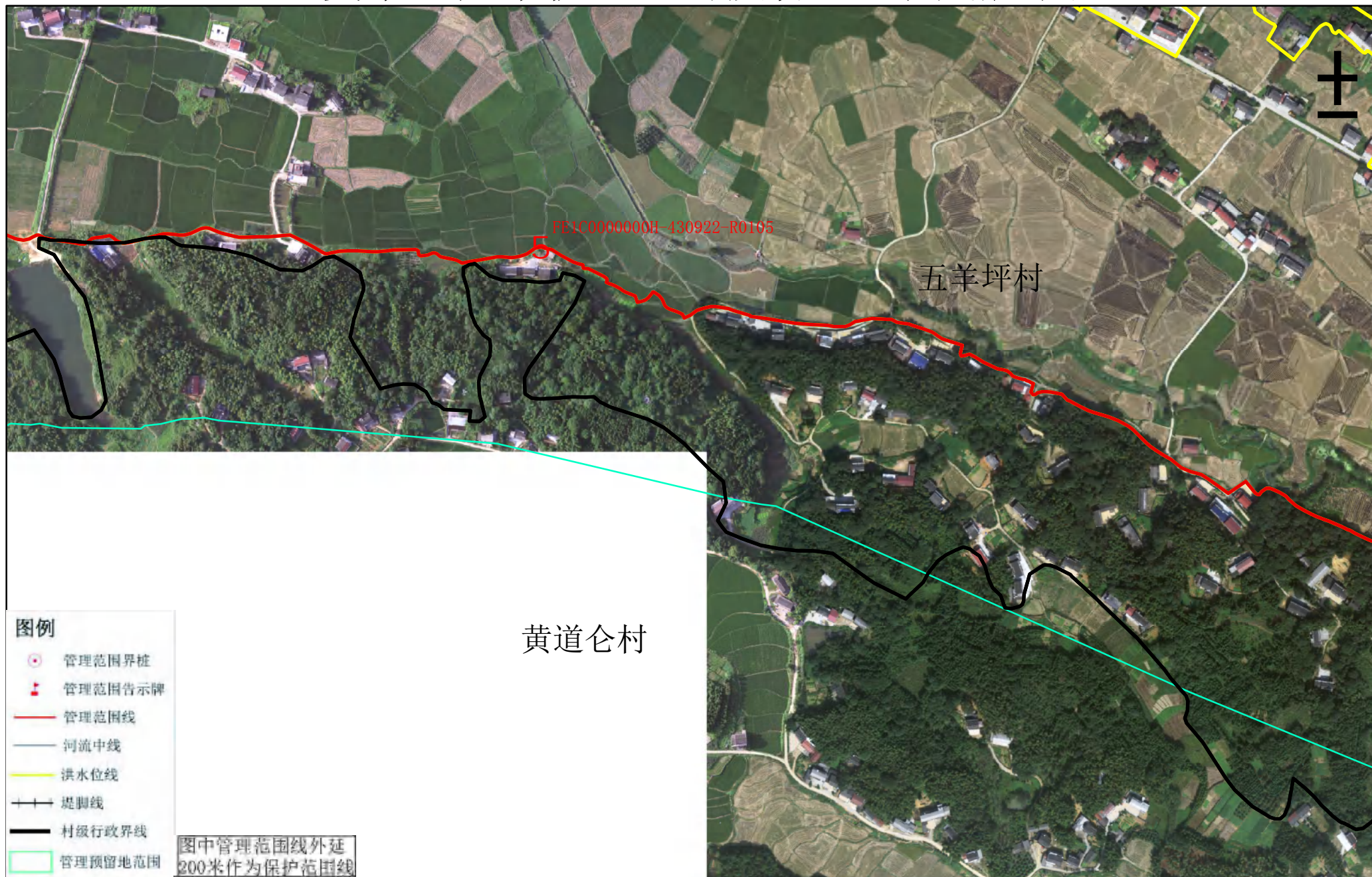
田家坪村
土



1985国家高程基准

图号： 083

资水益阳市桃江县河段管理范围划定图



审批单位：益阳市人民政府 审核单位：湖南省水利厅 湖南省自然资源厅

制图单位：淮安市水利勘测设计研究院有限公司

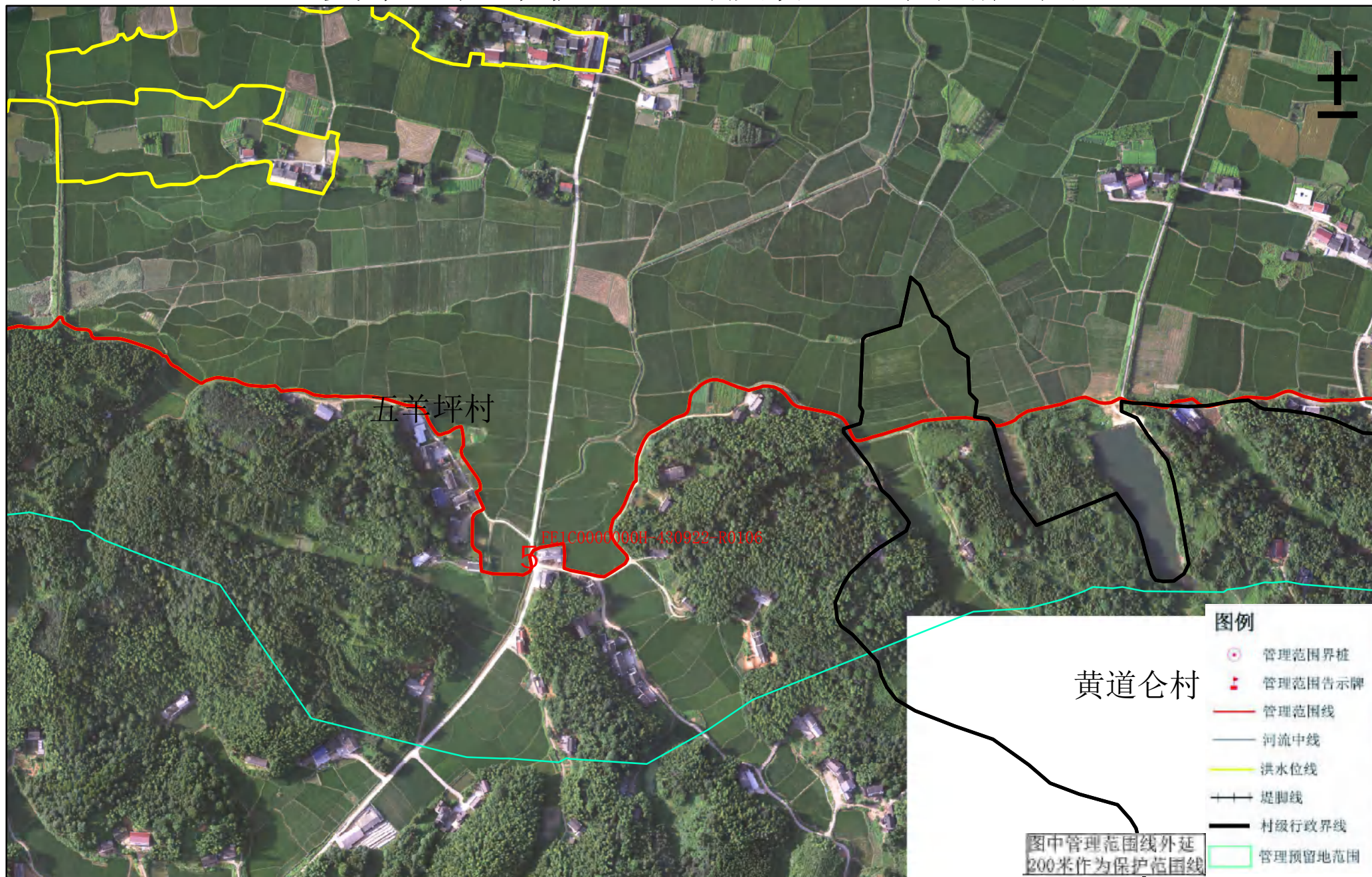
2015年5月航摄，2019年10月划界 制图者：丁旭东

2000国家大地坐标系，中央经线111 1:3000 检查者：徐树元

1985国家高程基准

图号：084

资水益阳市桃江县河段管理范围划定图



审批单位：益阳市人民政府 审核单位：湖南省水利厅 湖南省自然资源厅

制图单位：淮安市水利勘测设计研究院有限公司

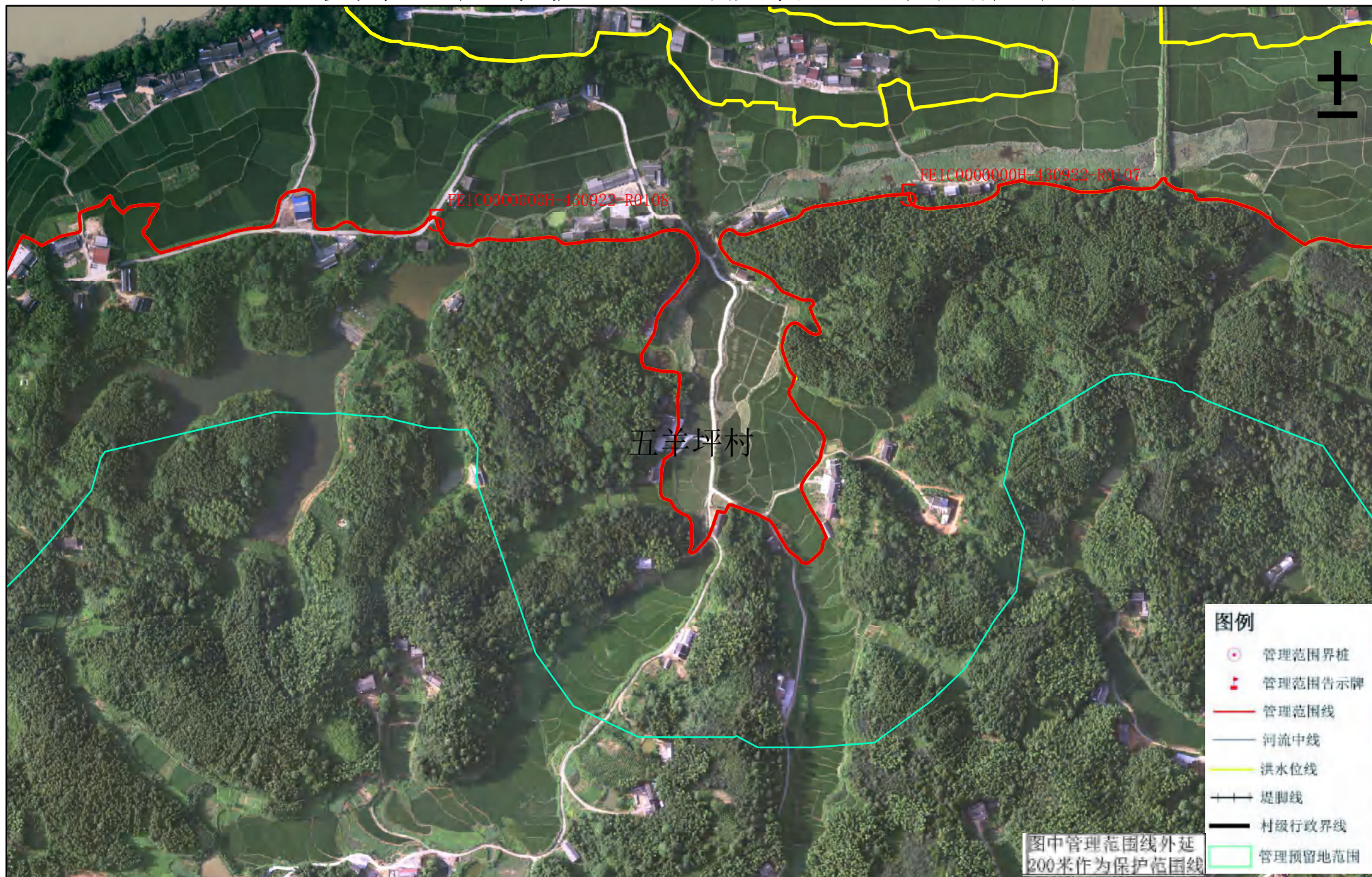
2015年5月航摄，2019年10月划界 制图者：丁旭东

2000国家大地坐标系，中央经线111 1:3000 检查者：徐树元

1985国家高程基准

图号：085

资水益阳市桃江县河段管理范围划定图



审批单位：益阳市人民政府 审核单位：湖南省水利厅 湖南省自然资源厅

制图单位：淮安市水利勘测设计研究院有限公司

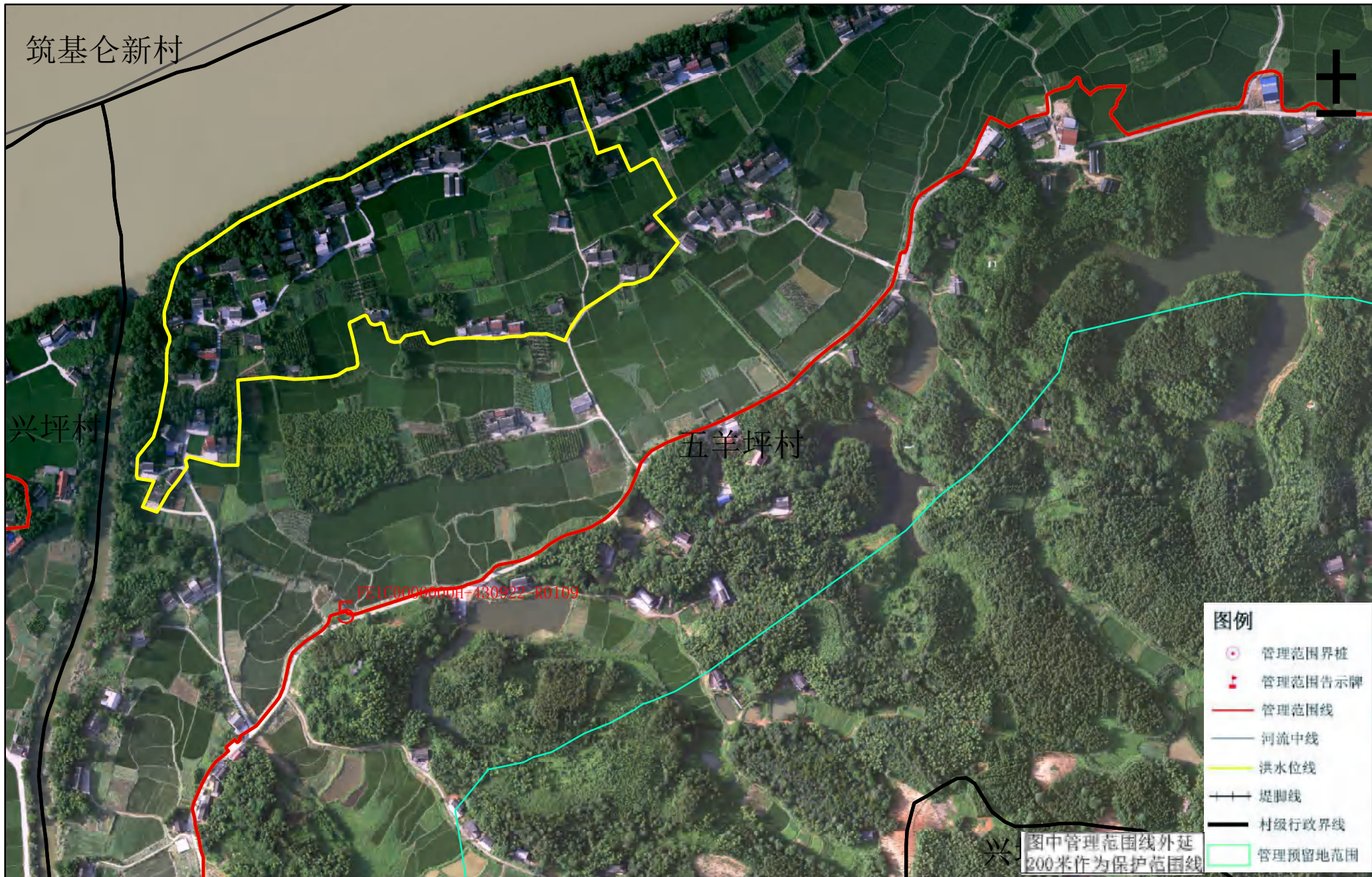
2015年5月航摄，2019年10月划界 制图者：丁旭东

2000国家大地坐标系，中央经线111 1:3000 检查者：徐树元

1985国家高程基准

图号：086

资水益阳市桃江县河段管理范围划定图



审批单位：益阳市人民政府 审核单位：湖南省水利厅 湖南省自然资源厅

制图单位：淮南市水利勘测设计研究院有限公司

2015年5月航摄, 2019年10月划界 制图者: 丁旭东

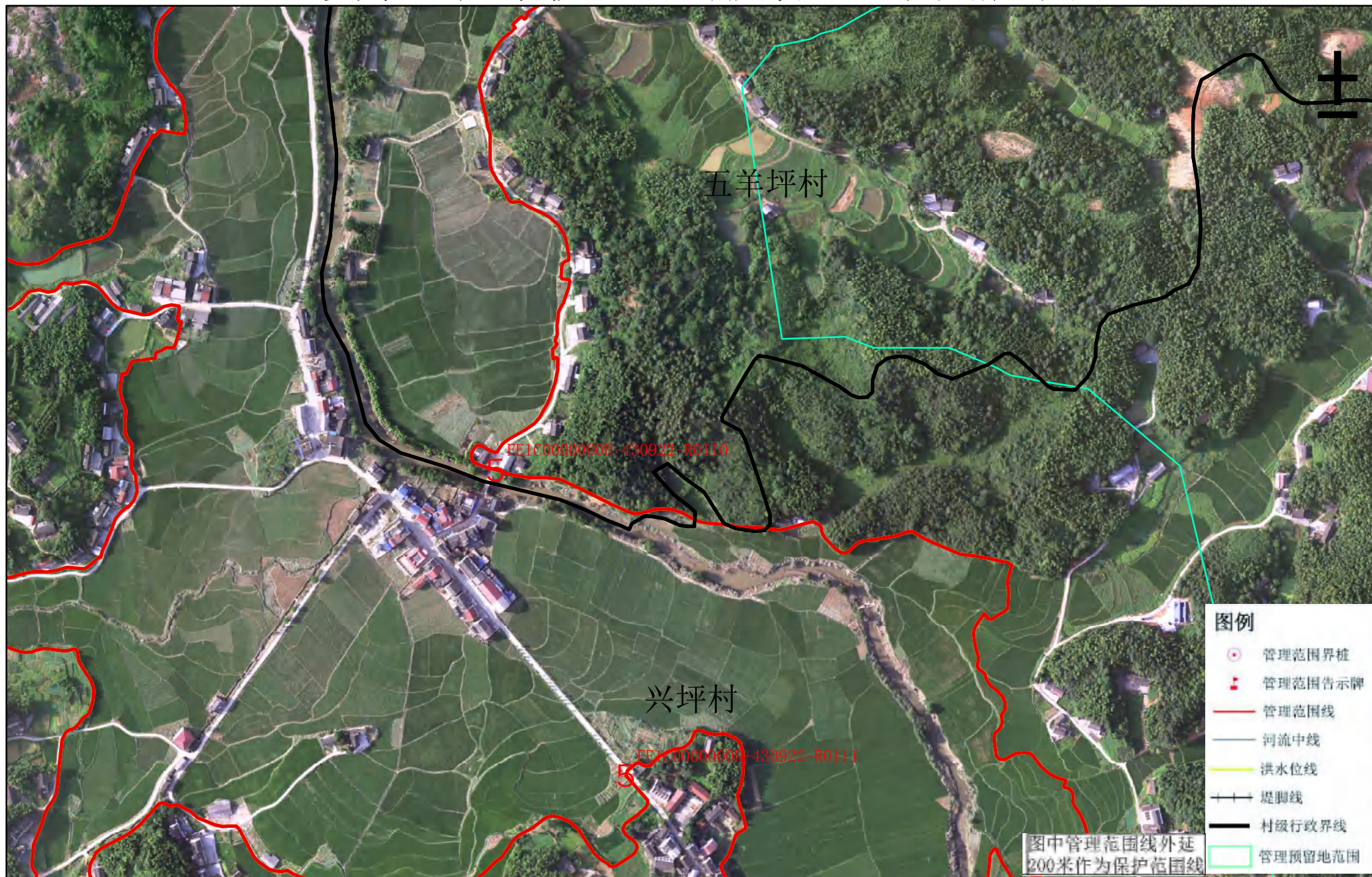
2000国家大地坐标系, 中央经线111 1:3000 检查者: 徐树元

1985国家高程基准

图号： 087

桃江县水利局
桃江县自然资源局

资水益阳市桃江县河段管理范围划定图



审批单位：益阳市人民政府 审核单位：湖南省水利厅 湖南省自然资源厅

制图单位：淮安市水利勘测设计研究院有限公司

2015年5月航摄，2019年10月划界 制图者：丁旭东

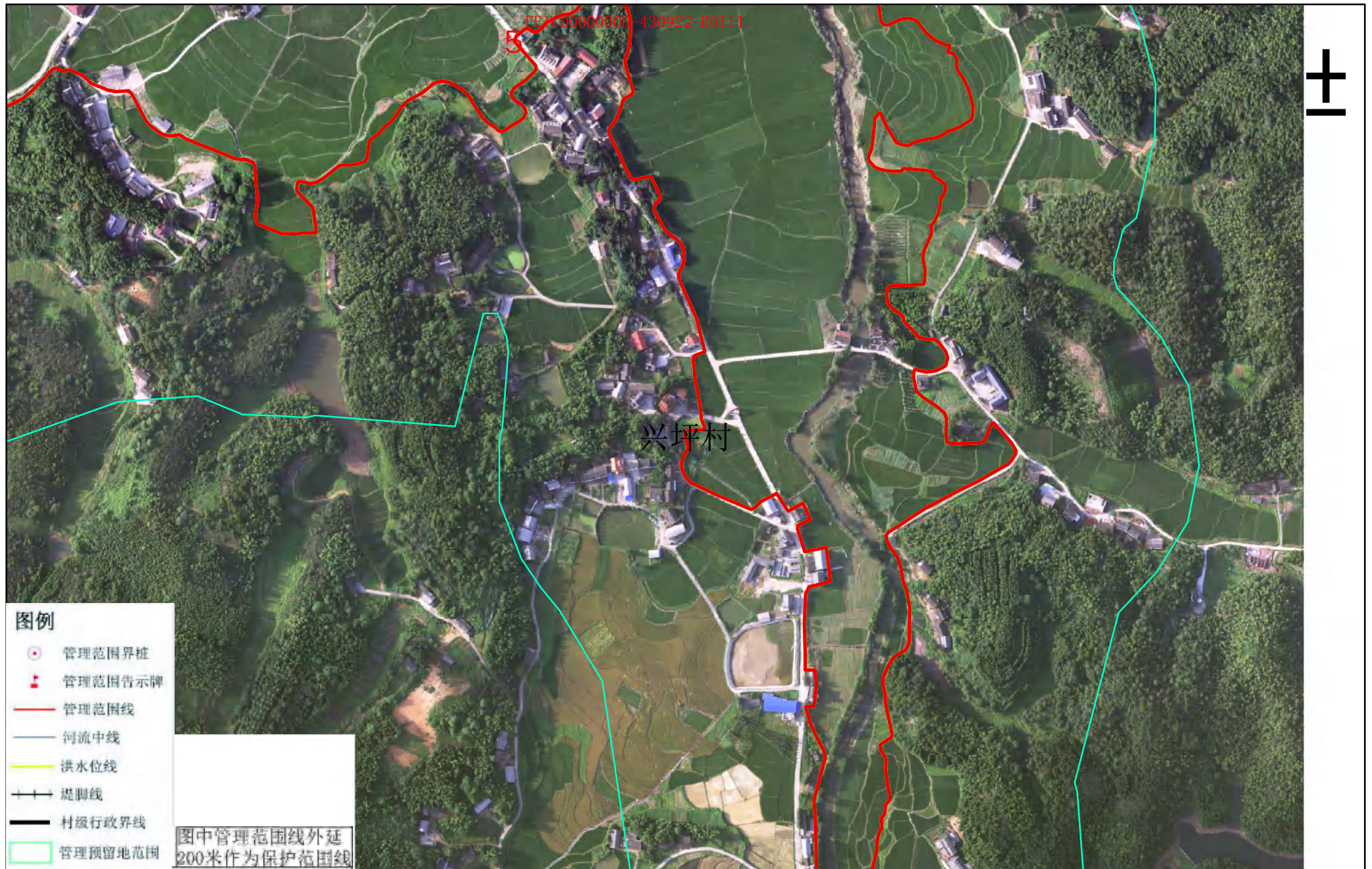
2000国家大地坐标系，中央经线111 1:3000 检查者：徐树元

1985国家高程基准

图号：088

桃江县水利局
桃江县自然资源局

资水益阳市桃江县河段管理范围划定图



审批单位：益阳市人民政府 审核单位：湖南省水利厅 湖南省自然资源厅

制图单位：淮安市水利勘测设计研究院有限公司

2015年5月航摄，2019年10月划界 制图者：丁旭东

2000国家大地坐标系，中央经线111 1:3000 检查者：徐树元

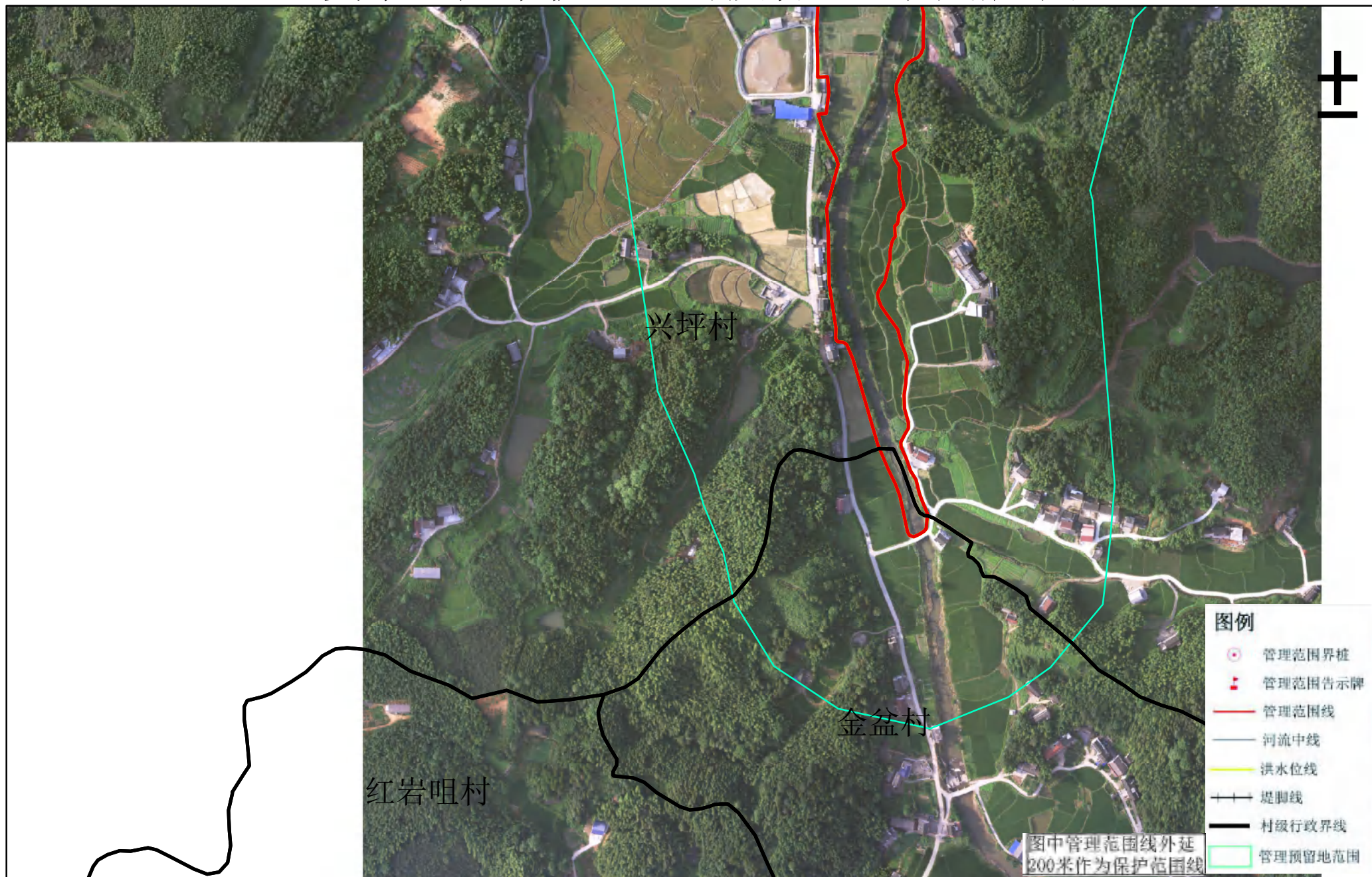
1985国家高程基准

图号：089

十一

桃江县水利局
桃江县自然资源局

资水益阳市桃江县河段管理范围划定图



审批单位：益阳市人民政府 审核单位：湖南省水利厅 湖南省自然资源厅

制图单位：淮安市水利勘测设计研究院有限公司

2015年5月航摄，2019年10月划界 制图者：丁旭东

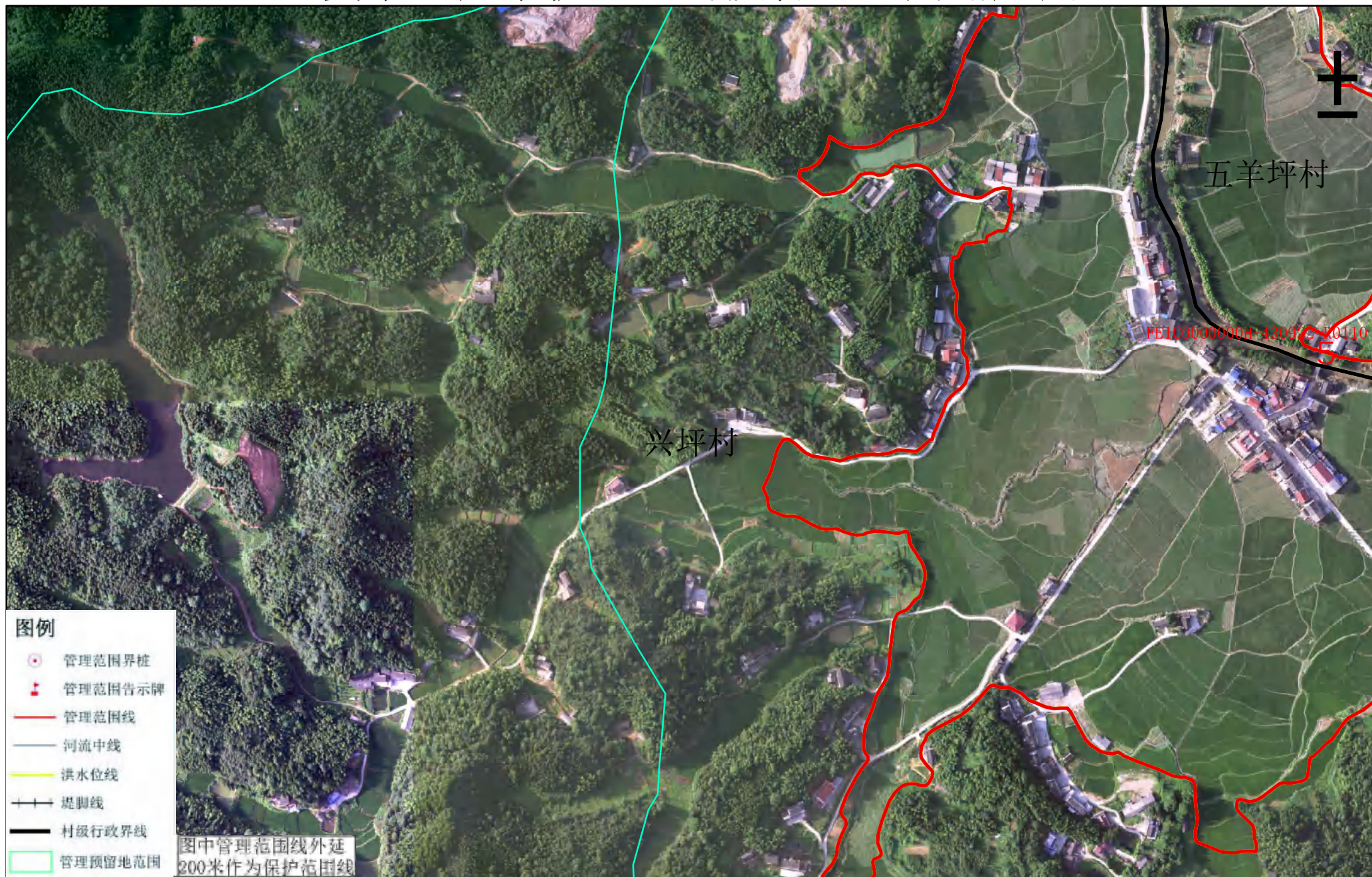
2000国家大地坐标系，中央经线111 1:3000 检查者：徐树元

1985国家高程基准

图号：090

桃江县水利局
桃江县自然资源局

资水益阳市桃江县河段管理范围划定图



审批单位：益阳市人民政府 审核单位：湖南省水利厅 湖南省自然资源厅

制图单位：淮安市水利勘测设计研究院有限公司

2015年5月航摄，2019年10月划界 制图者：丁旭东

2000国家大地坐标系，中央经线111 1:3000 检查者：徐树元

1985国家高程基准

图号：091

资水益阳市桃江县河段管理范围划定图



审批单位：益阳市人民政府 审核单位：湖南省水利厅 湖南省自然资源厅

制图单位：淮安市水利勘测设计研究院有限公司

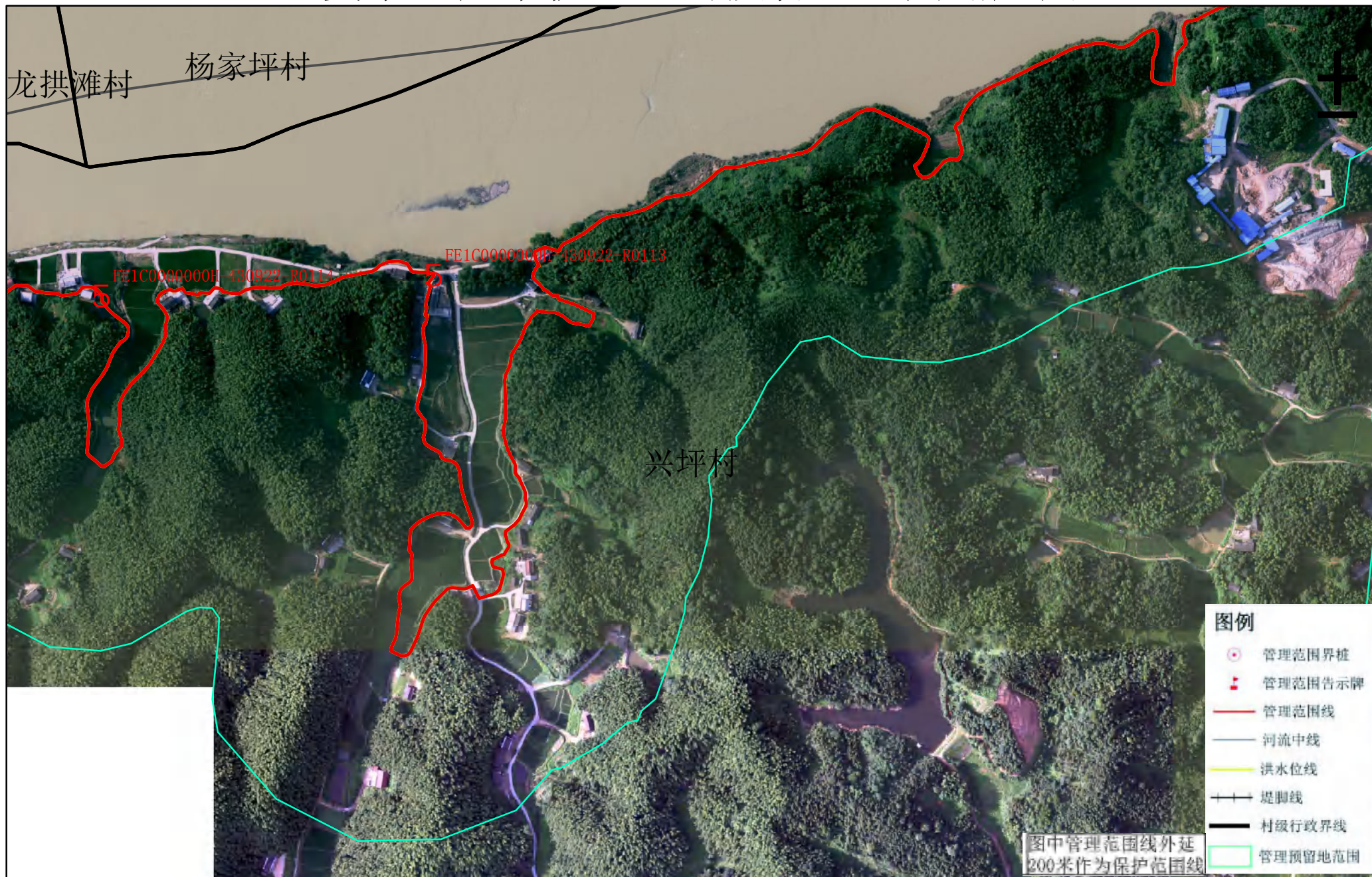
2015年5月航摄，2019年10月划界 制图者：丁旭东

2000国家大地坐标系，中央经线111 1:3000 检查者：徐树元

1985国家高程基准

图号：092

资水益阳市桃江县河段管理范围划定图



审批单位：益阳市人民政府 审核单位：湖南省水利厅 湖南省自然资源厅

制图单位：淮安市水利勘测设计研究院有限公司

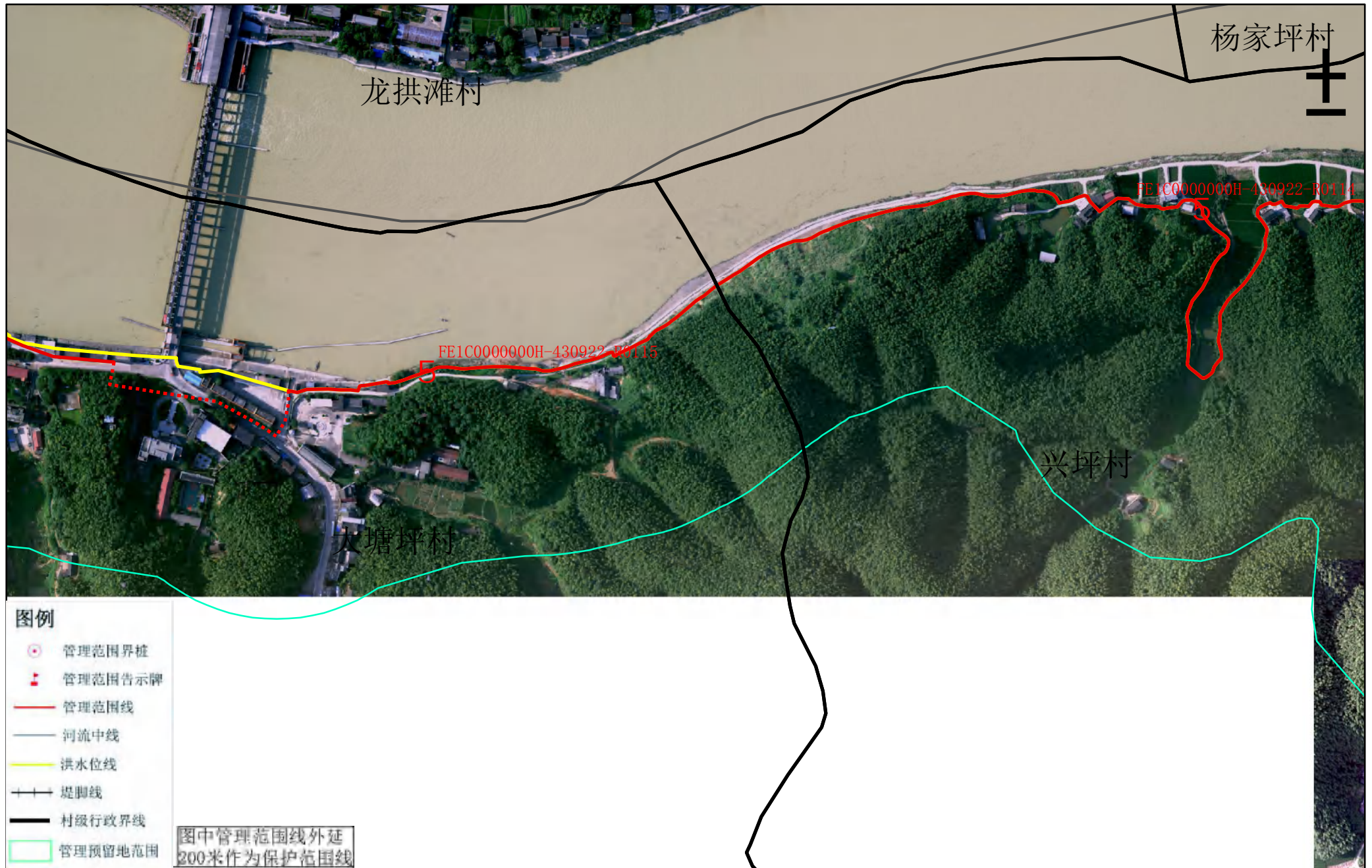
2015年5月航摄，2019年10月划界 制图者：丁旭东

2000国家大地坐标系，中央经线111 1:3000 检查者：徐树元

1985国家高程基准

图号：093

资水益阳市桃江县河段管理范围划定图



审批单位：益阳市人民政府 审核单位：湖南省水利厅 湖南省自然资源厅

制图单位：淮安市水利勘测设计研究院有限公司

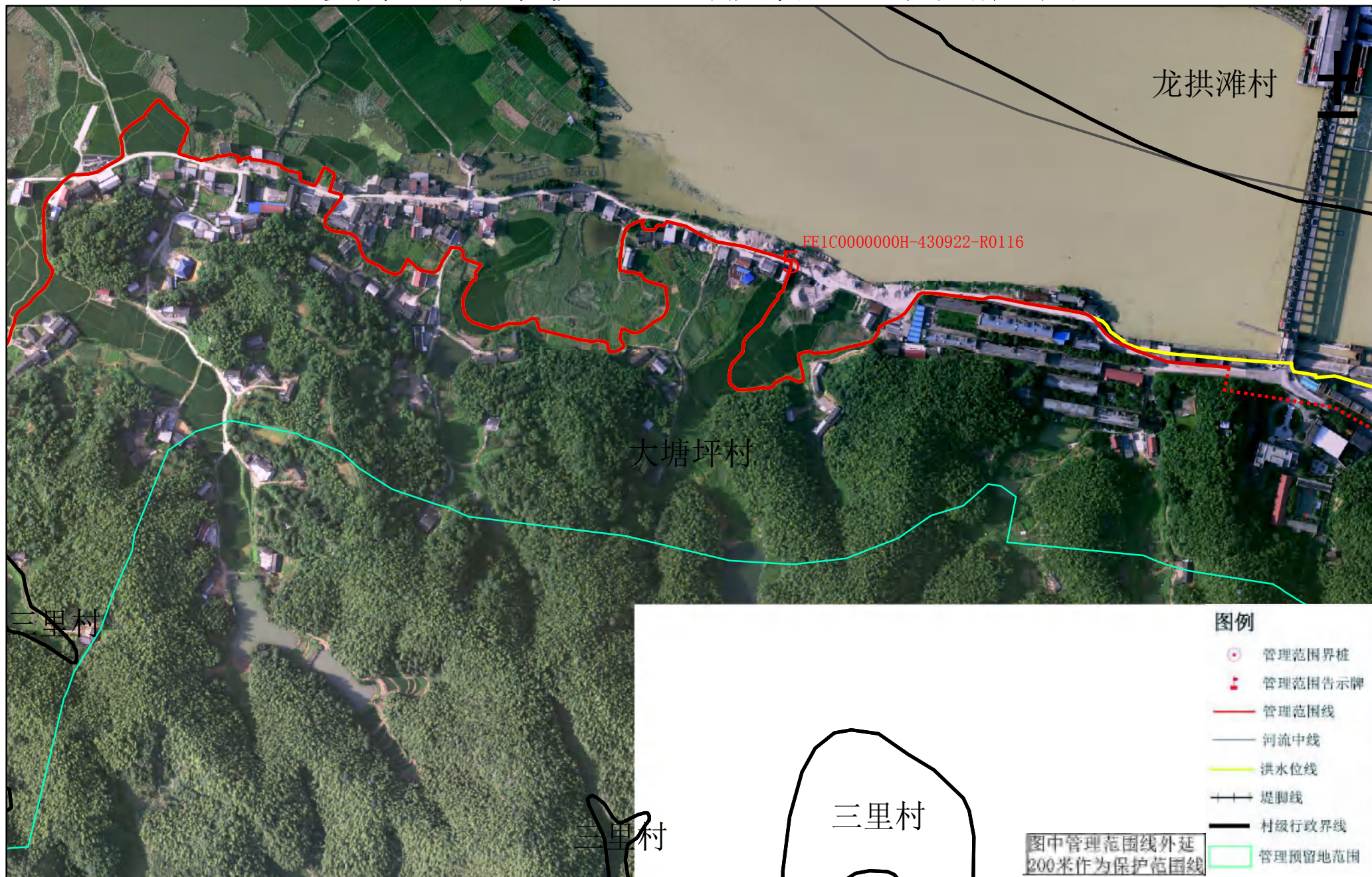
2015年5月航摄，2019年10月划界 制图者：丁旭东

2000国家大地坐标系，中央经线111 1:3000 检查者：徐树元

1985国家高程基准

图号：094

资水益阳市桃江县河段管理范围划定图



审批单位：益阳市人民政府 审核单位：湖南省水利厅 湖南省自然资源厅

制图单位：淮安市水利勘测设计研究院有限公司

2015年5月航摄，2019年10月划界 制图者：丁旭东

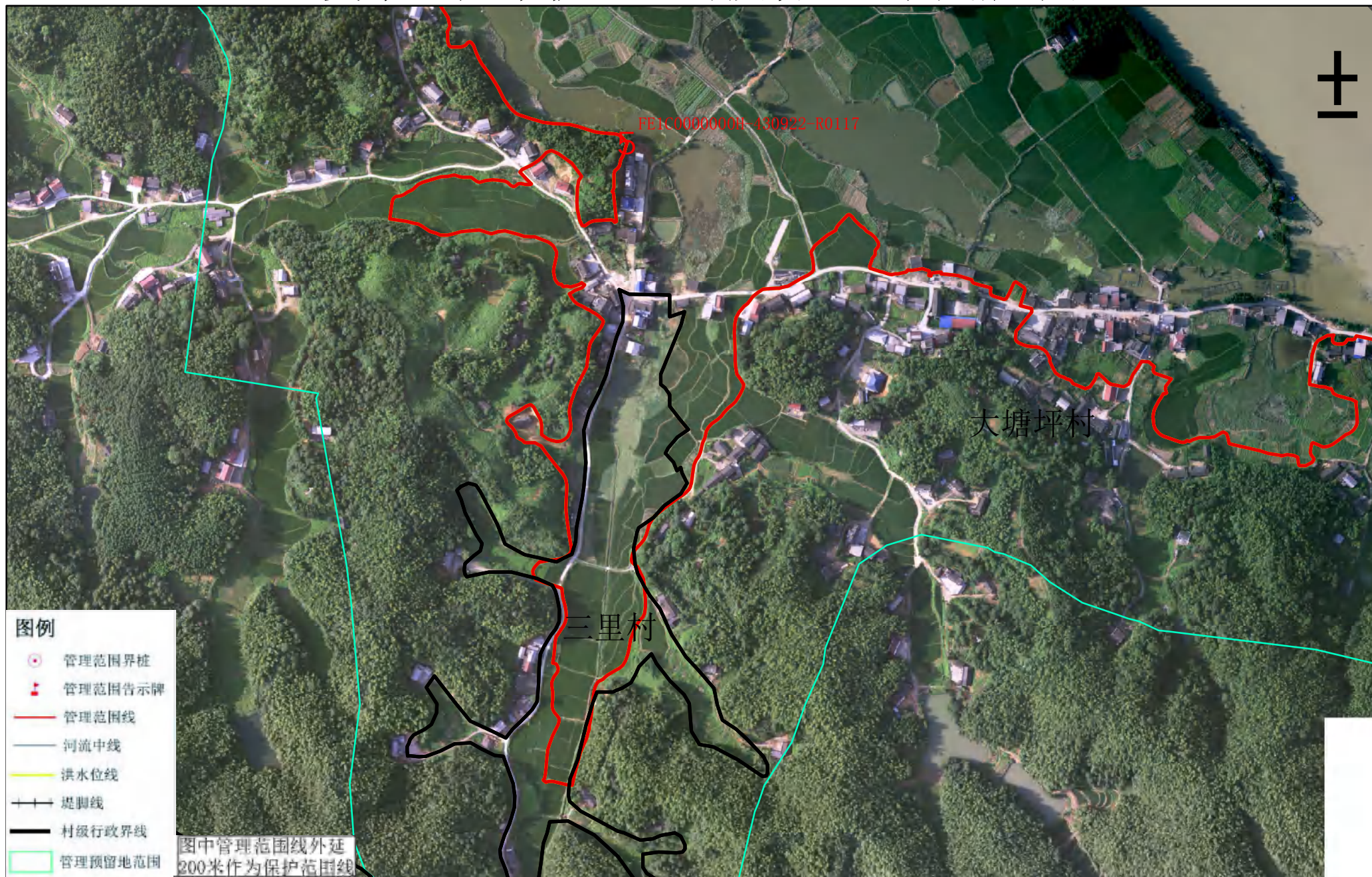
2000国家大地坐标系，中央经线111 1:3000 检查者：徐树元

1985国家高程基准

图号：095

桃江县水利局
桃江县自然资源局

资水益阳市桃江县河段管理范围划定图



审批单位：益阳市人民政府 审核单位：湖南省水利厅 湖南省自然资源厅

制图单位：淮安市水利勘测设计研究院有限公司

2015年5月航摄，2019年10月划界 制图者：丁旭东

2000国家大地坐标系，中央经线111 1:3000 检查者：徐树元

1985国家高程基准

图号：096

资水益阳市桃江县河段管理范围划定图



审批单位：益阳市人民政府 审核单位：湖南省水利厅 湖南省自然资源厅

制图单位：淮安市水利勘测设计研究院有限公司

2015年5月航摄，2019年10月划界 制图者：丁旭东

2000国家大地坐标系，中央经线111 1:3000 检查者：徐树元

1985国家高程基准

图号：097

资水益阳市桃江县河段管理范围划定图



审批单位：益阳市人民政府 审核单位：湖南省水利厅 湖南省自然资源厅

制图单位：淮安市水利勘测设计研究院有限公司

2015年5月航摄，2019年10月划界 制图者：丁旭东

2000国家大地坐标系，中央经线111 1:3000 检查者：徐树元

1985国家高程基准

图号：098

桃江县水利局
桃江县自然资源局

资水益阳市桃江县河段管理范围划定图



审批单位：益阳市人民政府 审核单位：湖南省水利厅 湖南省自然资源厅

制图单位：淮安市水利勘测设计研究院有限公司

2015年5月航摄，2019年10月划界 制图者：丁旭东

2000国家大地坐标系，中央经线111 1:3000 检查者：徐树元

1985国家高程基准

图号：099

桃江县水利局
桃江县自然资源局

资水益阳市桃江县河段管理范围划定图



审批单位：益阳市人民政府 审核单位：湖南省水利厅 湖南省自然资源厅

制图单位：淮安市水利勘测设计研究院有限公司

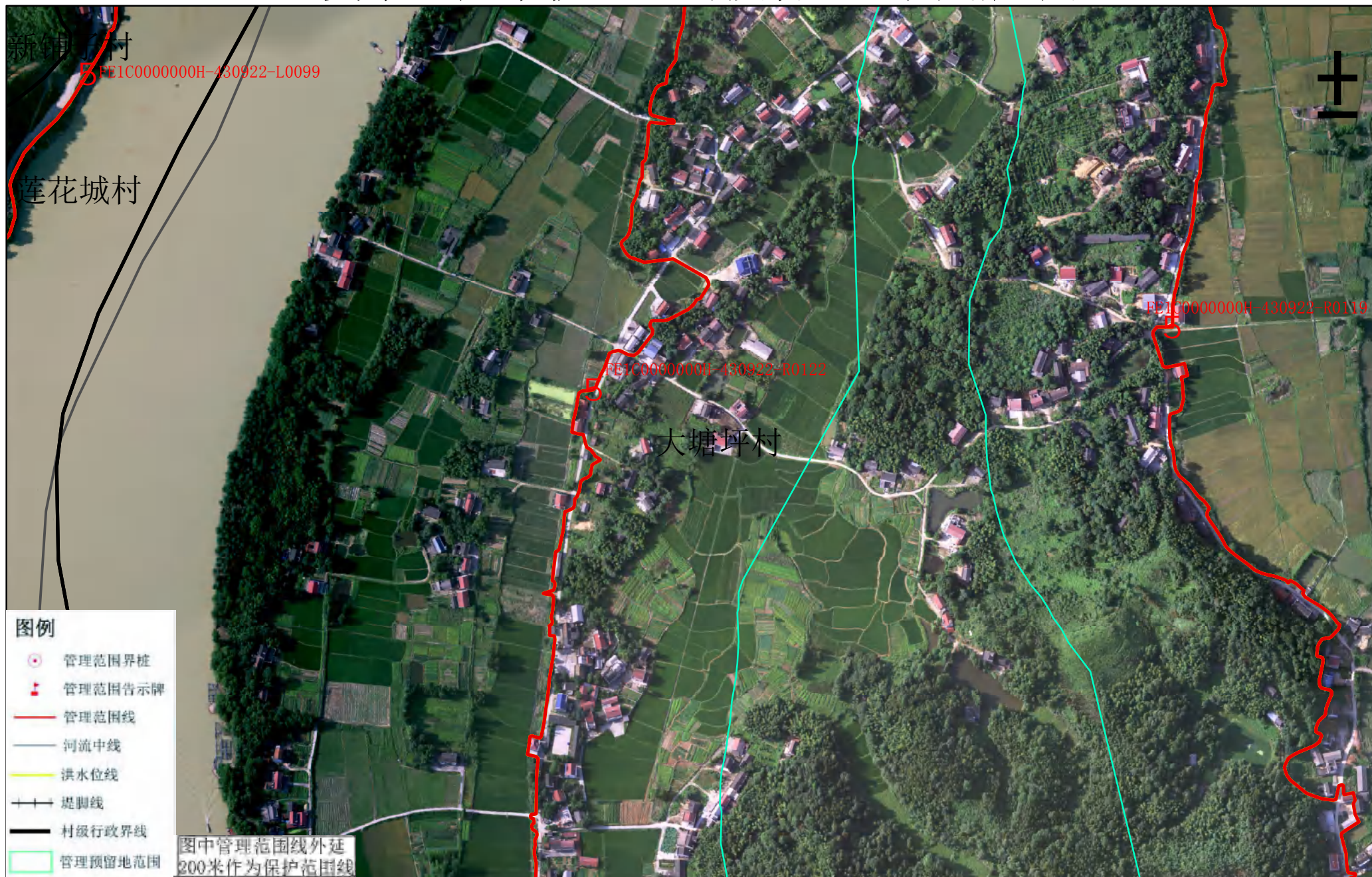
2015年5月航摄，2019年10月划界 制图者：丁旭东

2000国家大地坐标系，中央经线111 1:3000 检查者：徐树元

1985国家高程基准

图号：100

资水益阳市桃江县河段管理范围划定图



审批单位：益阳市人民政府 审核单位：湖南省水利厅 湖南省自然资源厅

制图单位：淮安市水利勘测设计研究院有限公司

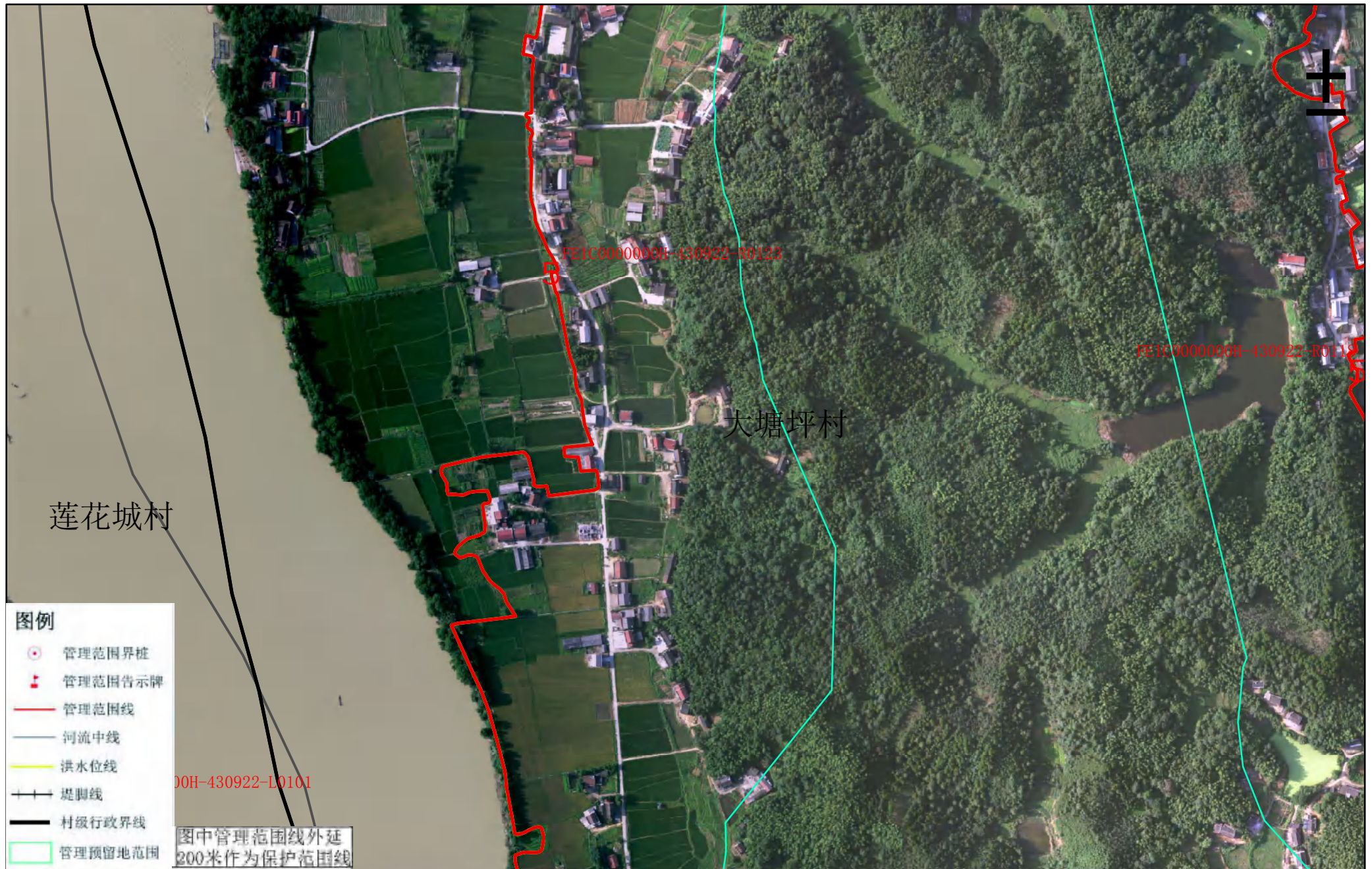
2015年5月航摄，2019年10月划界 制图者：丁旭东

2000国家大地坐标系，中央经线111 1:3000 检查者：徐树元

1985国家高程基准

图号：101

资水益阳市桃江县河段管理范围划定图



审批单位：益阳市人民政府 审核单位：湖南省水利厅 湖南省自然资源厅

制图单位：淮安市水利勘测设计研究院有限公司

2015年5月航摄，2019年10月划界 制图者：丁旭东

2000国家大地坐标系，中央经线111 1:3000 检查者：徐树元

1985国家高程基准

图号：102

资水益阳市桃江县河段管理范围划定图



审批单位：益阳市人民政府 审核单位：湖南省水利厅 湖南省自然资源厅

制图单位：淮安市水利勘测设计研究院有限公司

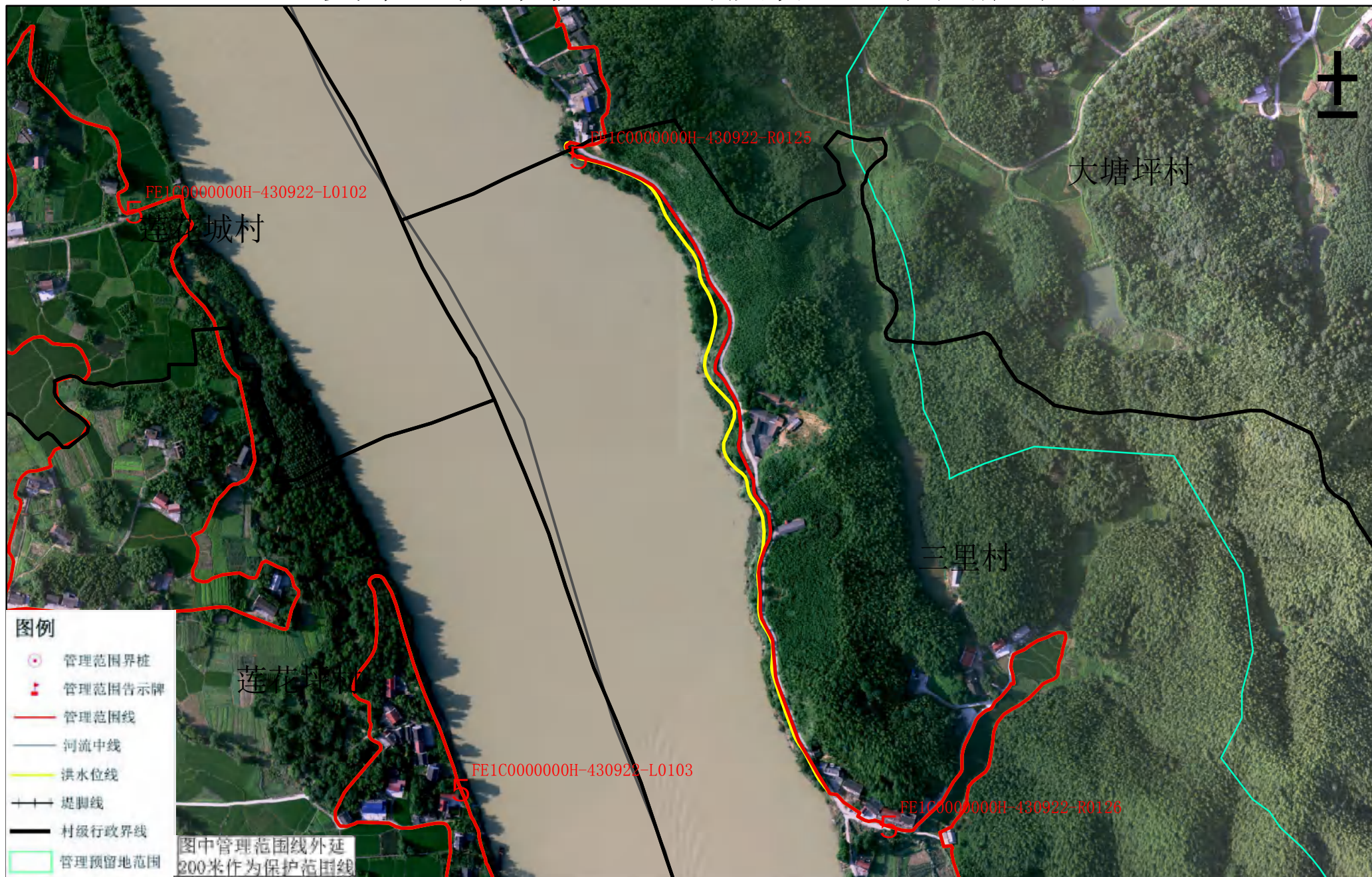
2015年5月航摄，2019年10月划界 制图者：丁旭东

2000国家大地坐标系，中央经线111 1:3000 检查者：徐树元

1985国家高程基准

图号：103

资水益阳市桃江县河段管理范围划定图



审批单位：益阳市人民政府 审核单位：湖南省水利厅 湖南省自然资源厅

制图单位：淮安市水利勘测设计研究院有限公司

2015年5月航摄，2019年10月划界 制图者：丁旭东

2000国家大地坐标系，中央经线111 1:3000 检查者：徐树元

1985国家高程基准

图号：104

资水益阳市桃江县河段管理范围划定图



审批单位：益阳市人民政府 审核单位：湖南省水利厅 湖南省自然资源厅

制图单位：淮安市水利勘测设计研究院有限公司

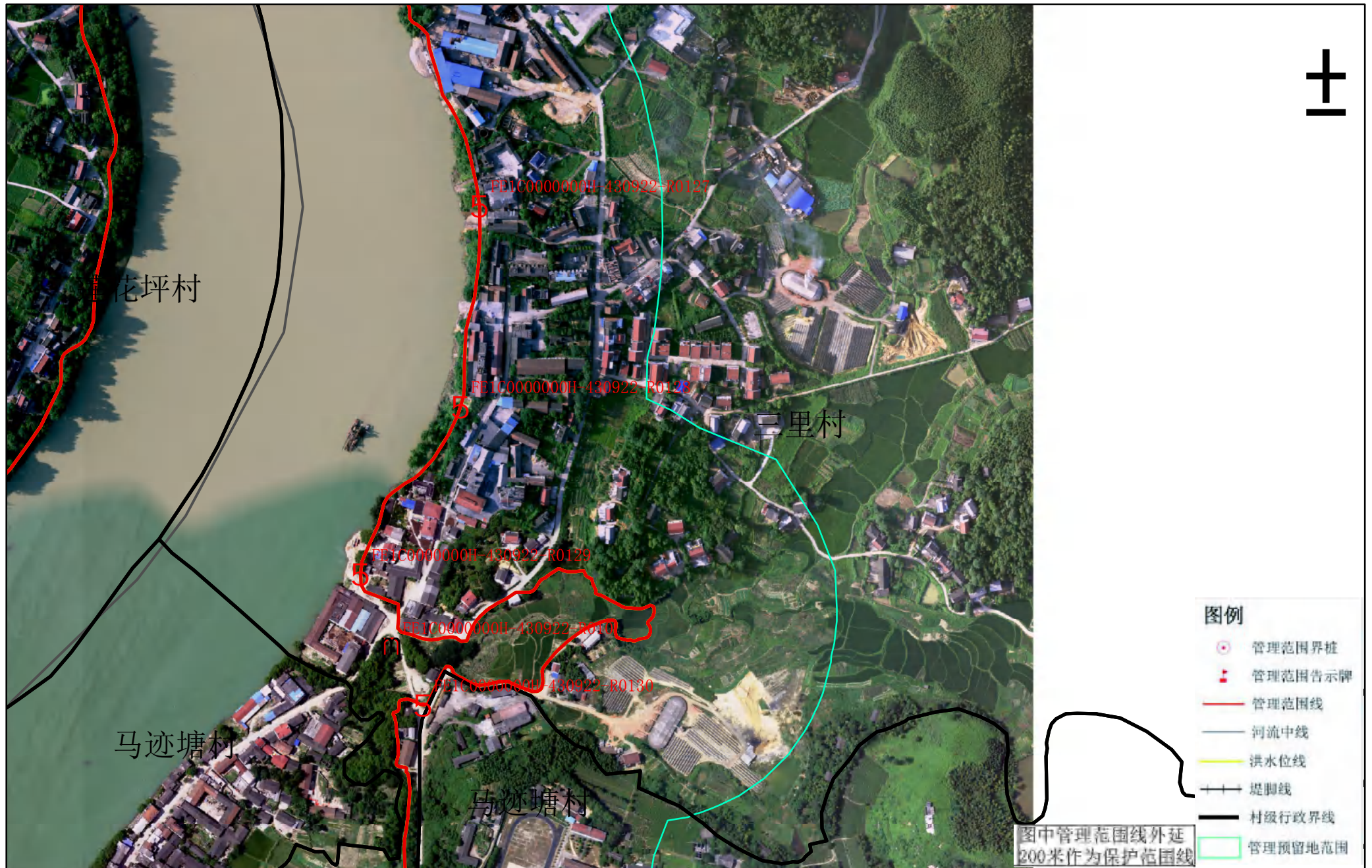
2015年5月航摄，2019年10月划界 制图者：丁旭东

2000国家大地坐标系，中央经线111 1:3000 检查者：徐树元

1985国家高程基准

图号：105

资水益阳市桃江县河段管理范围划定图



审批单位：益阳市人民政府 审核单位：湖南省水利厅 湖南省自然资源厅

制图单位：淮安市水利勘测设计研究院有限公司

2015年5月航摄，2019年10月划界 制图者：丁旭东

2000国家大地坐标系，中央经线111 1:3000 检查者：徐树元

1985国家高程基准

图号：106

资水益阳市桃江县河段管理范围划定图

桃江县水利局
桃江县自然资源局



审批单位：益阳市人民政府 审核单位：湖南省水利厅 湖南省自然资源厅

制图单位：淮安市水利勘测设计研究院有限公司

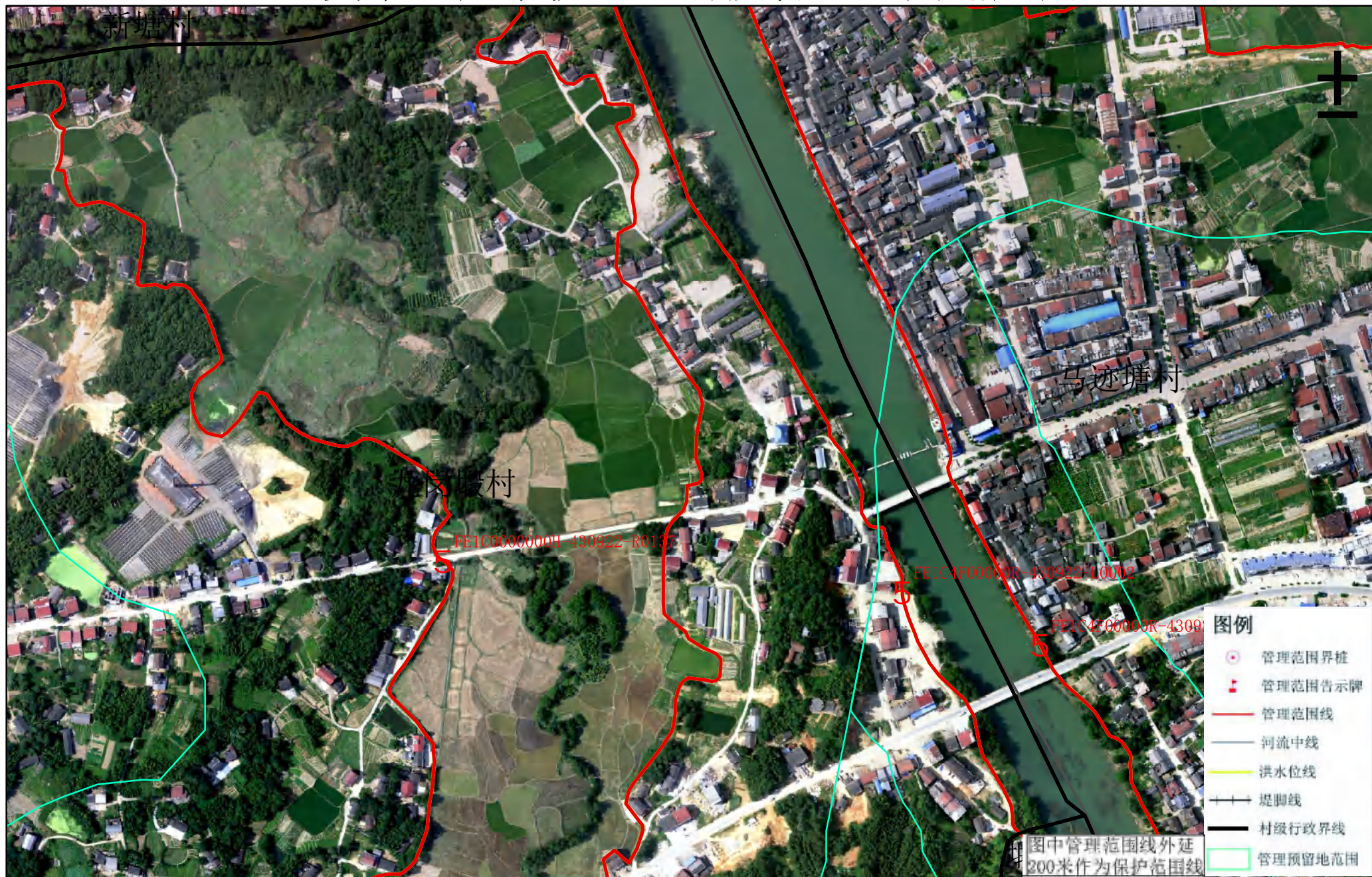
2015年5月航摄，2019年10月划界 制图者：丁旭东

2000国家大地坐标系，中央经线111 1:3000 检查者：徐树元

1985国家高程基准

图号：107

资水益阳市桃江县河段管理范围划定图



审批单位：益阳市人民政府 审核单位：湖南省水利厅 湖南省自然资源厅

制图单位：淮安市水利勘测设计研究院有限公司

2015年5月航摄，2019年10月划界 制图者：丁旭东

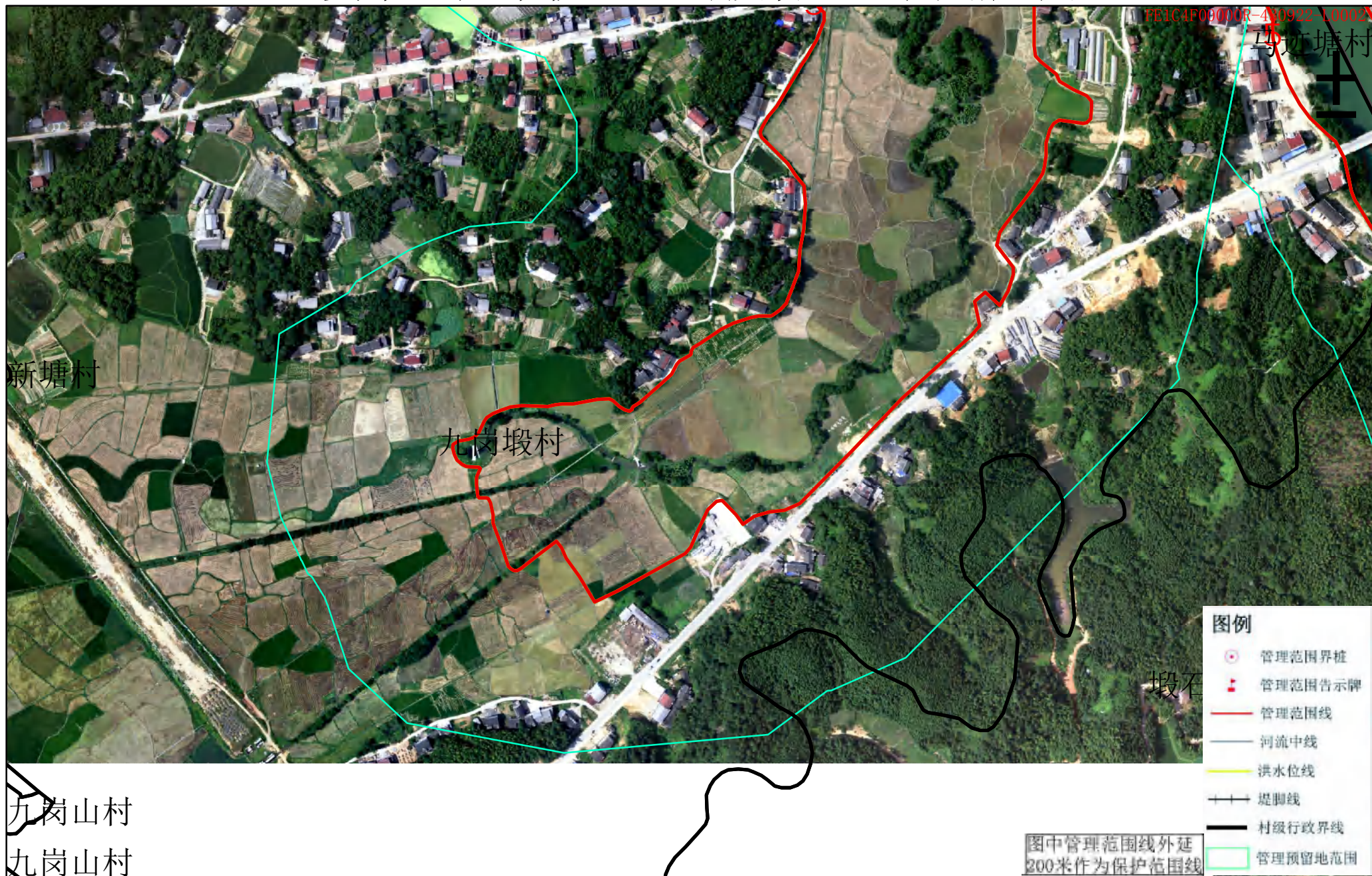
2000国家大地坐标系，中央经线111 1:3000 检查者：徐树元

1985国家高程基准

图号：108

桃江县水利局
桃江县自然资源局

资水益阳市桃江县河段管理范围划定图



审批单位：益阳市人民政府 审核单位：湖南省水利厅 湖南省自然资源厅

制图单位：淮安市水利勘测设计研究院有限公司

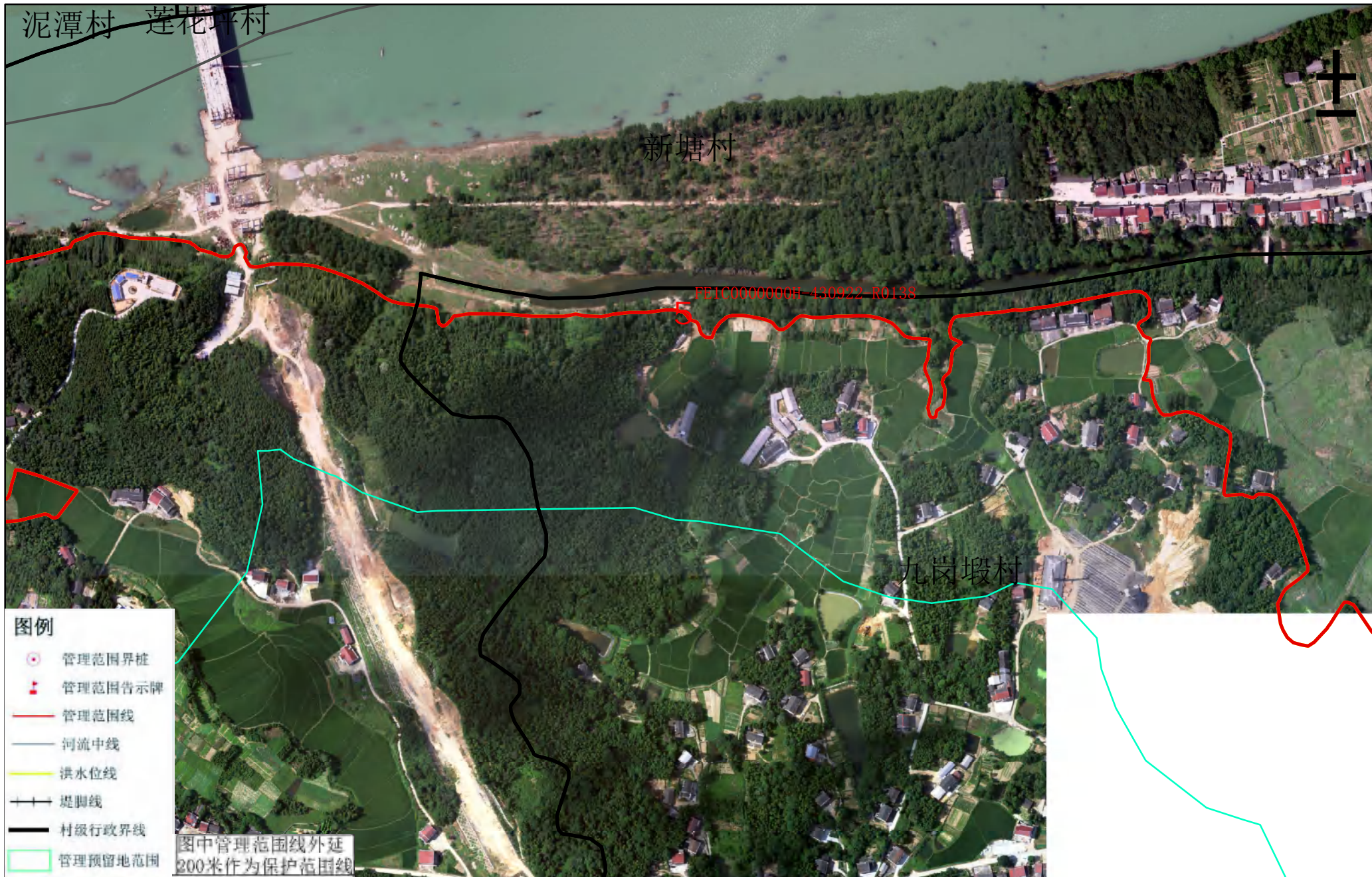
2015年5月航摄，2019年10月划界 制图者：丁旭东

2000国家大地坐标系，中央经线111 1:3000 检查者：徐树元

1985国家高程基准

图号：109

资水益阳市桃江县河段管理范围划定图



审批单位：益阳市人民政府 审核单位：湖南省水利厅 湖南省自然资源厅

制图单位：淮南市水利勘测设计研究院有限公司

2015年5月航摄, 2019年10月划界 制图者: 丁旭东

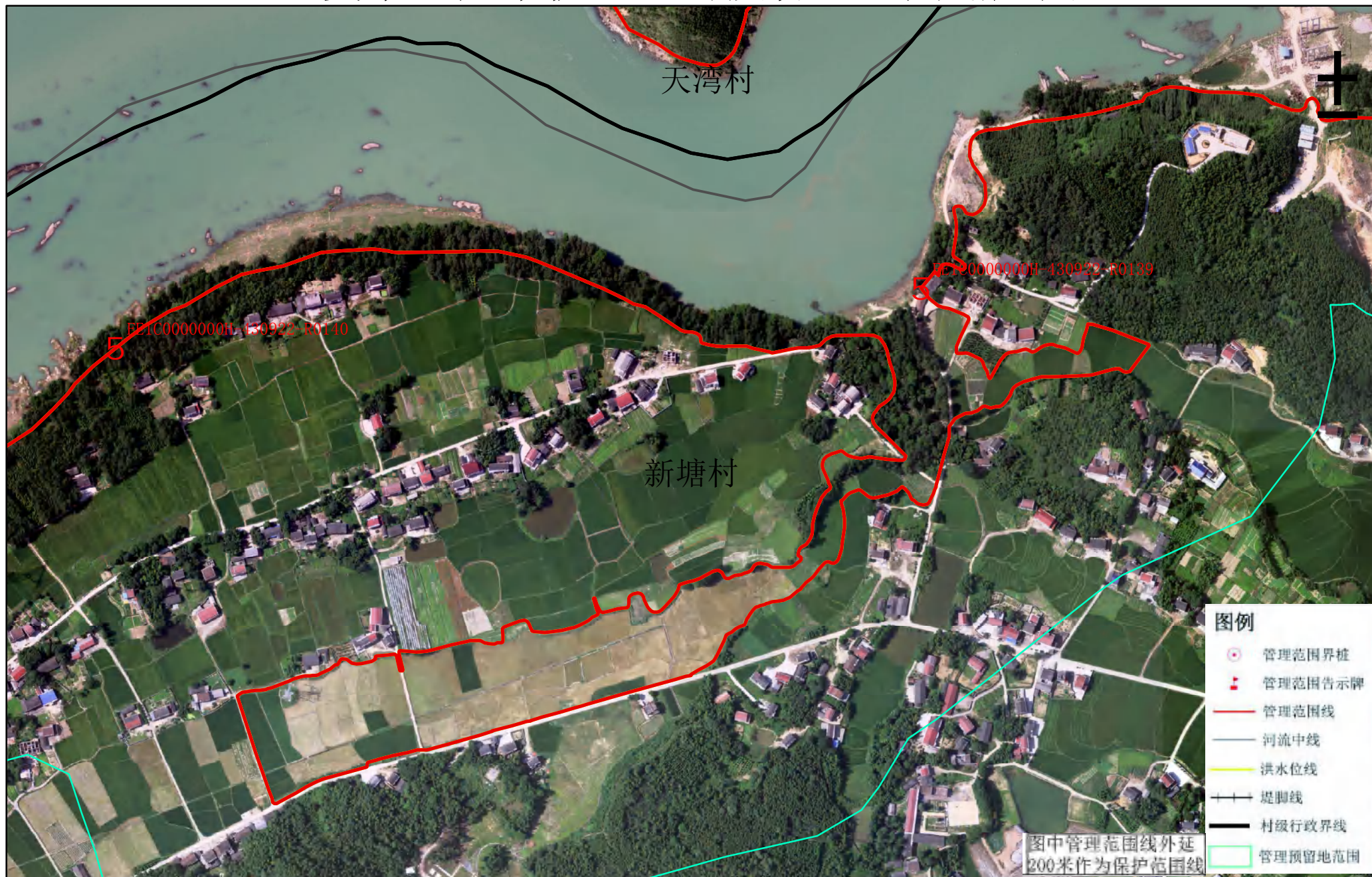
2000国家大地坐标系, 中央经线111 1:3000 检查者: 徐树元

1985国家高程基准

图号: 110

桃江县水利局

资水益阳市桃江县河段管理范围划定图



审批单位：益阳市人民政府 审核单位：湖南省水利厅 湖南省自然资源厅

制图单位：淮安市水利勘测设计研究院有限公司

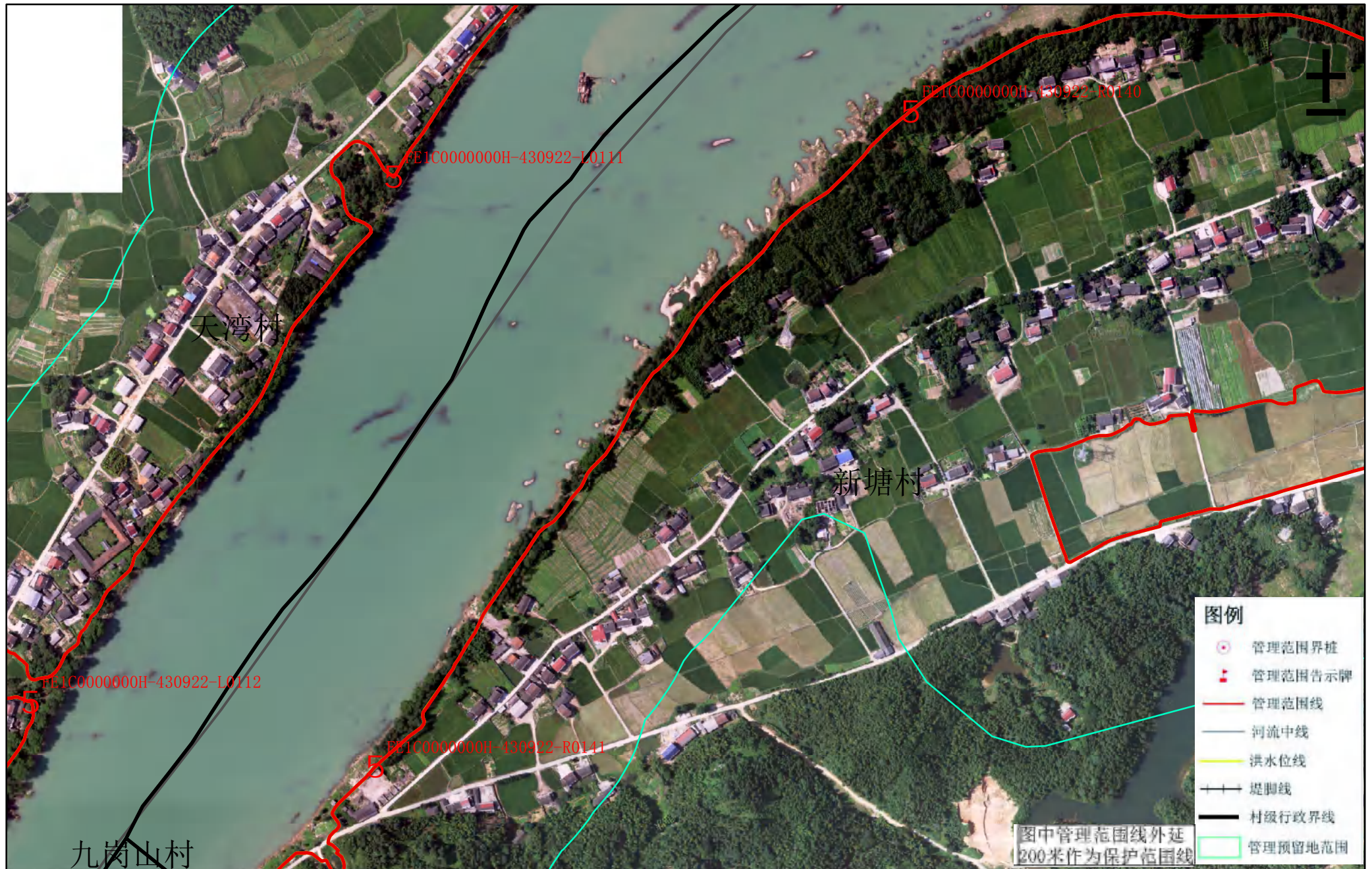
2015年5月航摄，2019年10月划界 制图者：丁旭东

2000国家大地坐标系，中央经线111 1:3000 检查者：徐树元

1985国家高程基准

图号：111

资水益阳市桃江县河段管理范围划定图



审批单位：益阳市人民政府 审核单位：湖南省水利厅 湖南省自然资源厅

制图单位：淮安市水利勘测设计研究院有限公司

2015年5月航摄，2019年10月划界 制图者：丁旭东

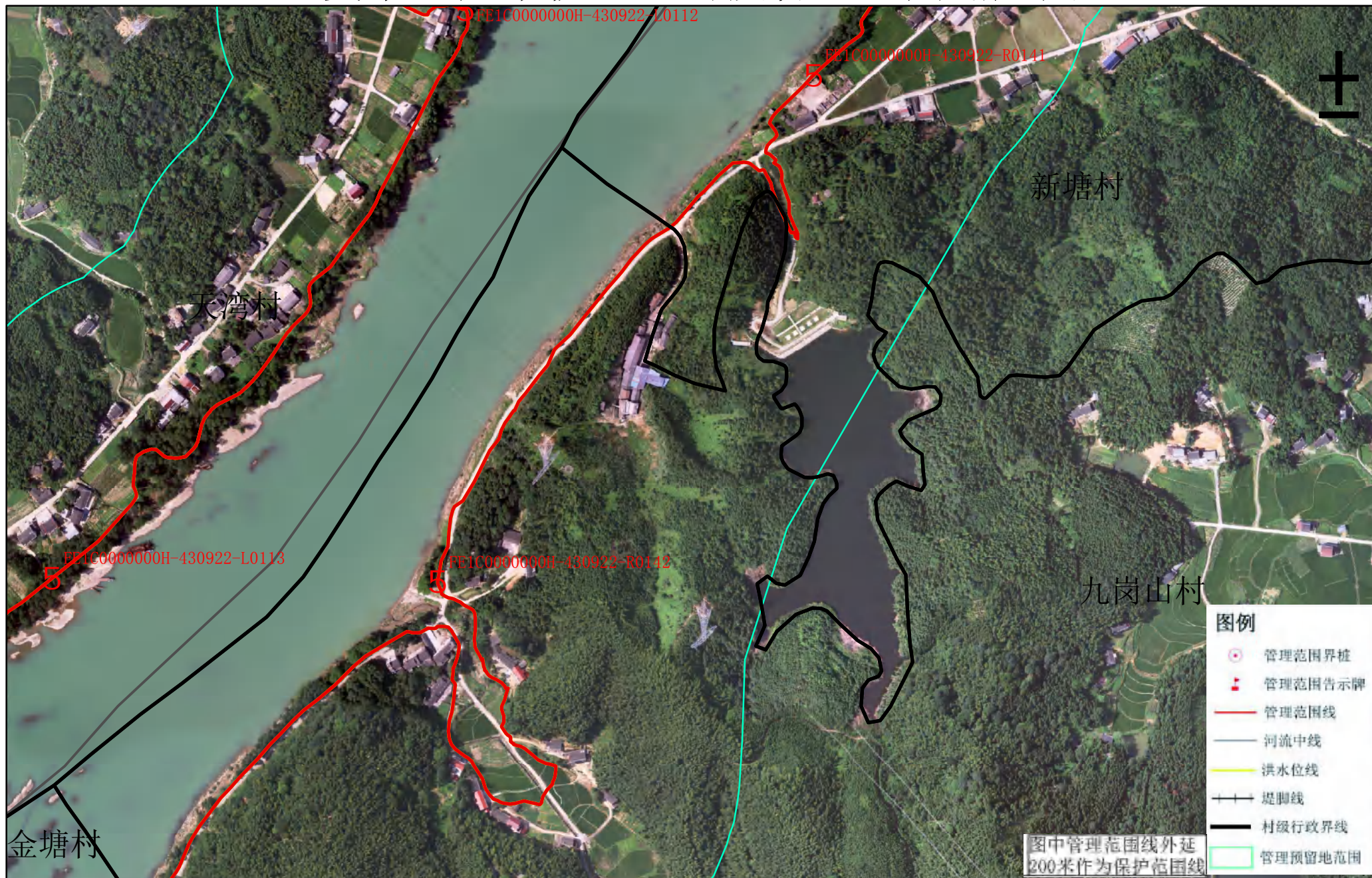
2000国家大地坐标系，中央经线111 1:3000 检查者：徐树元

1985国家高程基准

图号：112

桃江县水利局
桃江县自然资源局

资水益阳市桃江县河段管理范围划定图



审批单位：益阳市人民政府 审核单位：湖南省水利厅 湖南省自然资源厅

制图单位：淮安市水利勘测设计研究院有限公司

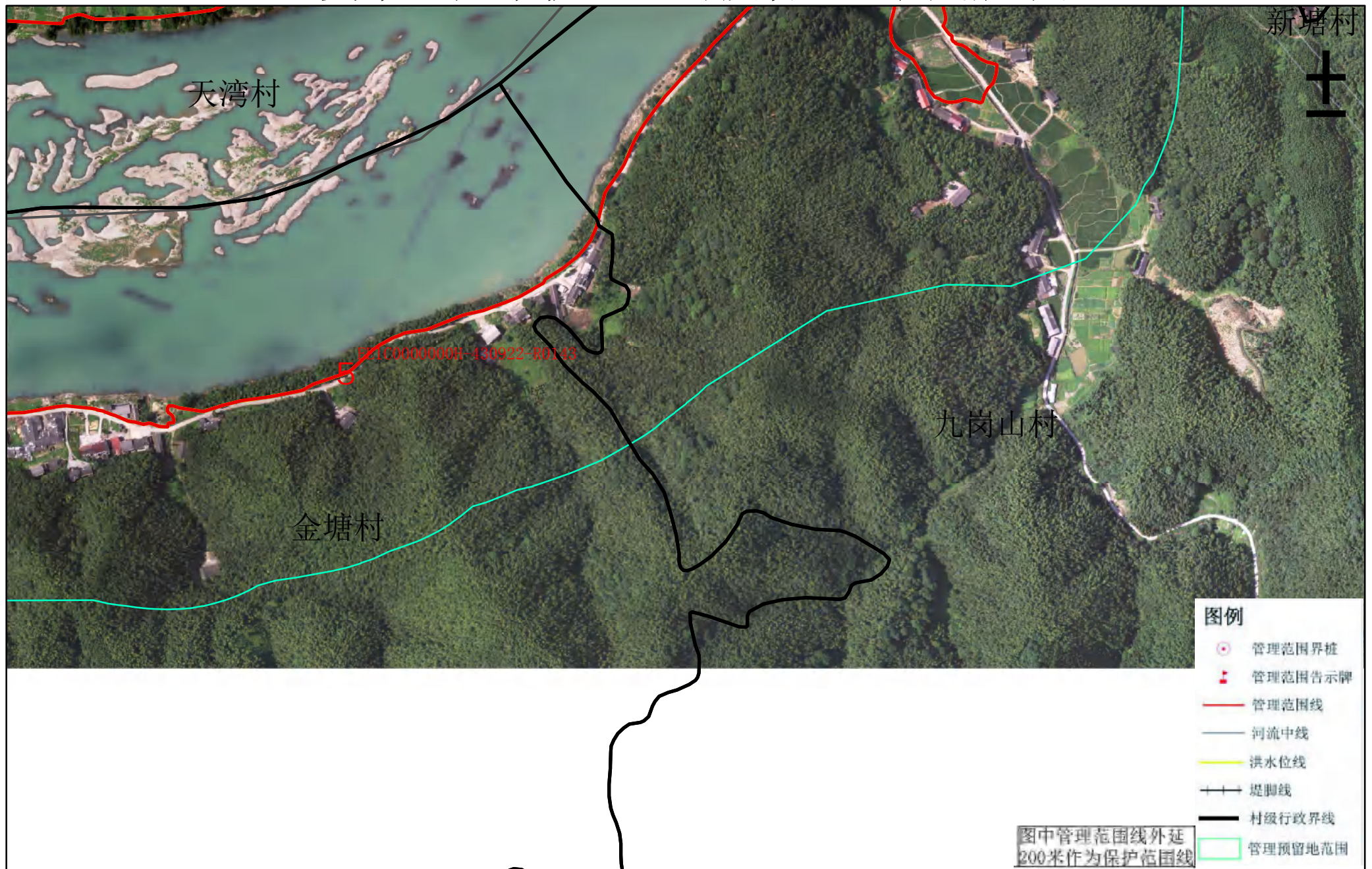
2015年5月航摄，2019年10月划界 制图者：丁旭东

2000国家大地坐标系，中央经线111 1:3000 检查者：徐树元

1985国家高程基准

图号：113

资水益阳市桃江县河段管理范围划定图



审批单位：益阳市人民政府 审核单位：湖南省水利厅 湖南省自然资源厅

制图单位：淮安市水利勘测设计研究院有限公司

2015年5月航摄，2019年10月划界 制图者：丁旭东

2000国家大地坐标系，中央经线111 1:3000 检查者：徐树元

1985国家高程基准

图号：114

桃江县水利局
桃江县自然资源局

资水益阳市桃江县河段管理范围划定图



审批单位：益阳市人民政府 审核单位：湖南省水利厅 湖南省自然资源厅

制图单位：淮安市水利勘测设计研究院有限公司

2015年5月航摄，2019年10月划界 制图者：丁旭东

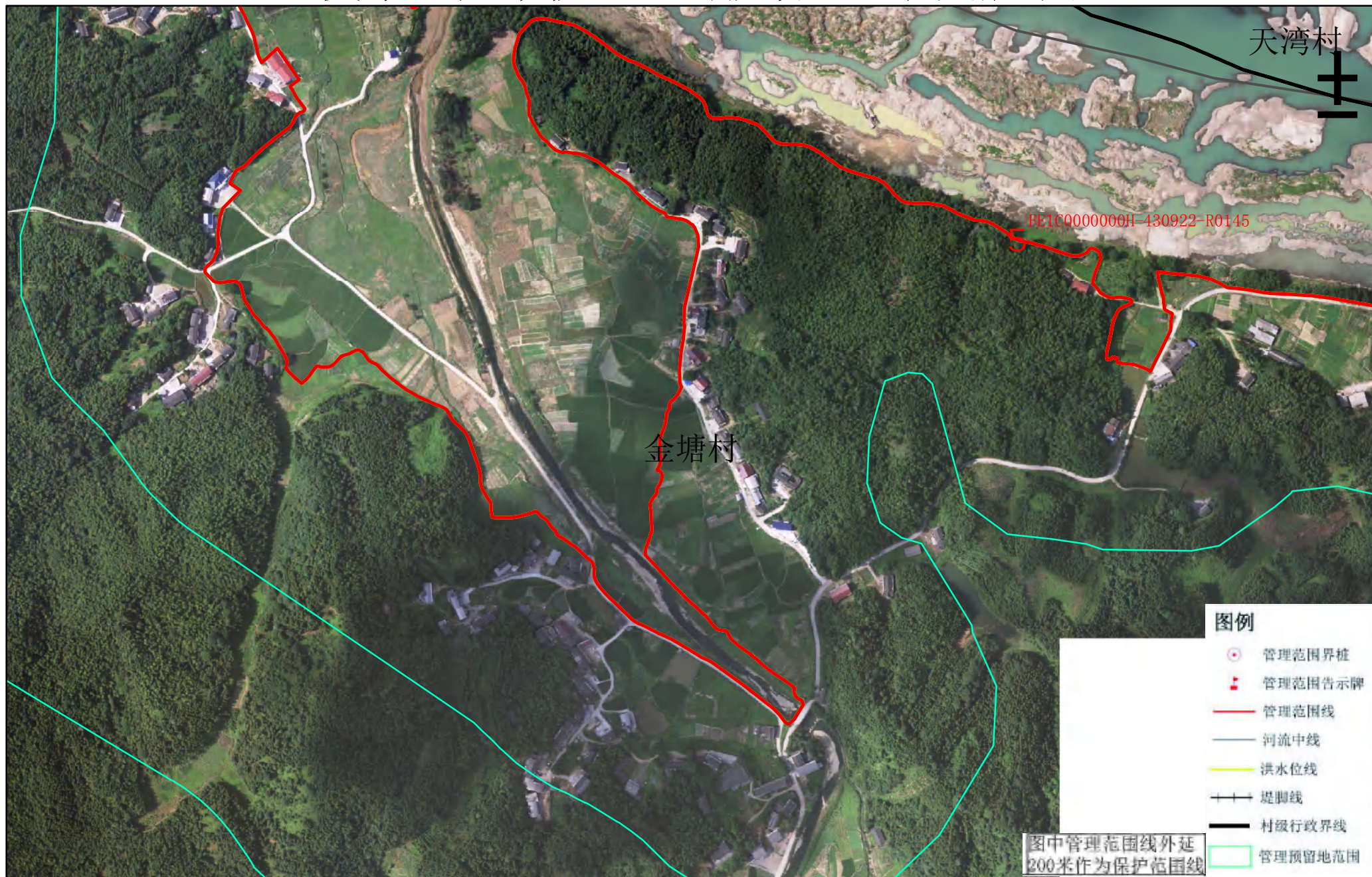
2000国家大地坐标系，中央经线111 1:3000 检查者：徐树元

1985国家高程基准

图号：115

桃江县水利局
桃江县自然资源局

资水益阳市桃江县河段管理范围划定图



审批单位：益阳市人民政府 审核单位：湖南省水利厅 湖南省自然资源厅

制图单位：淮安市水利勘测设计研究院有限公司

2015年5月航摄，2019年10月划界 制图者：丁旭东

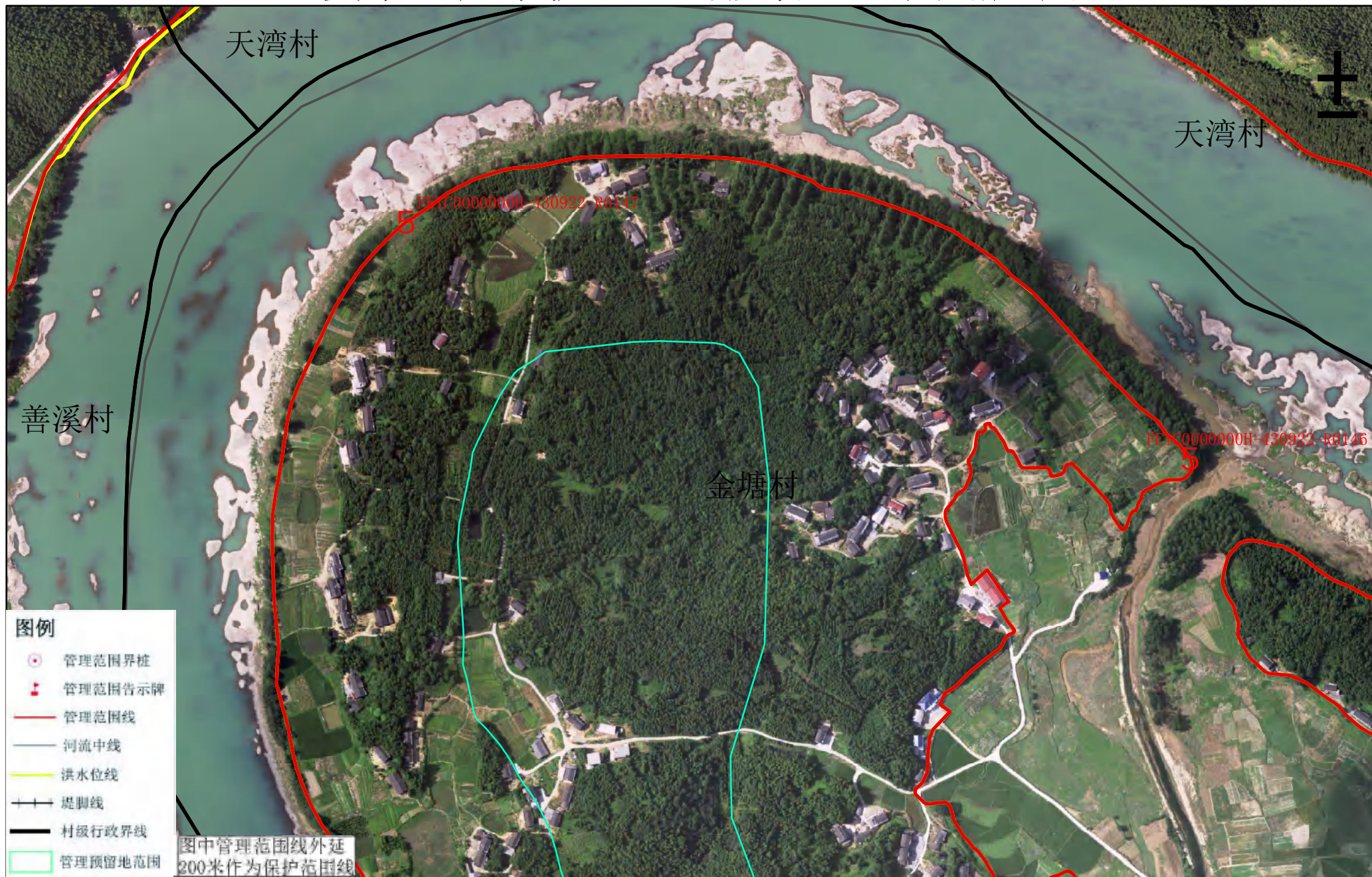
2000国家大地坐标系，中央经线111 1:3000 检查者：徐树元

1985国家高程基准

图号：116

桃江县水利局
桃江县自然资源局

资水益阳市桃江县河段管理范围划定图



审批单位：益阳市人民政府 审核单位：湖南省水利厅 湖南省自然资源厅

制图单位：淮安市水利勘测设计研究院有限公司

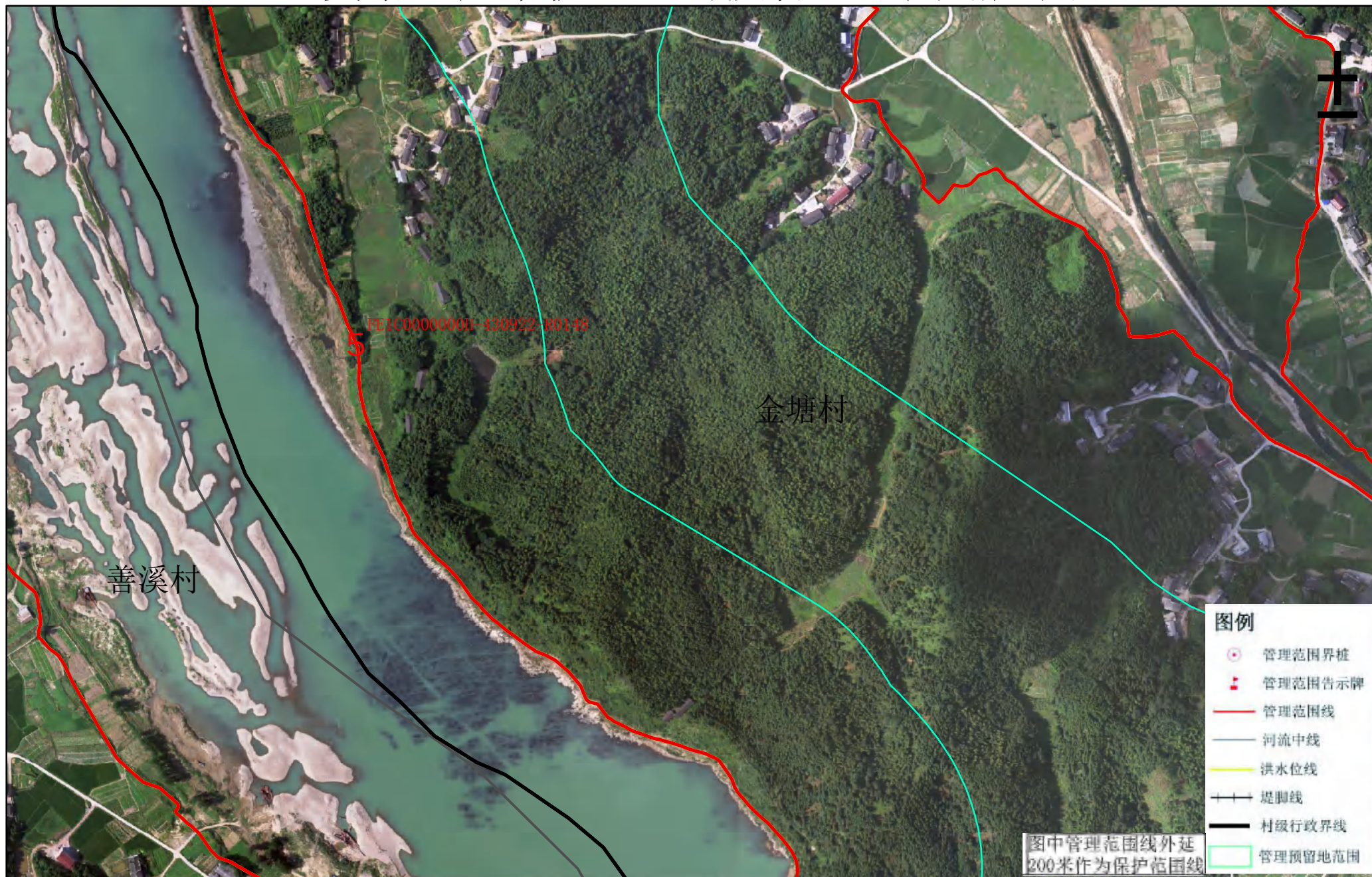
2015年5月航摄，2019年10月划界 制图者：丁旭东

2000国家大地坐标系，中央经线111 1:3000 检查者：徐树元

1985国家高程基准

图号：117

资水益阳市桃江县河段管理范围划定图



审批单位：益阳市人民政府 审核单位：湖南省水利厅 湖南省自然资源厅

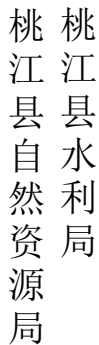
制图单位：淮安市水利勘测设计研究院有限公司

2015年5月航摄，2019年10月划界 制图者：丁旭东

2000国家大地坐标系，中央经线111 1:3000 检查者：徐树元

1985国家高程基准

图号：118



1985国家高程基准

图号： 119

资水益阳市桃江县河段管理范围划定图



审批单位：益阳市人民政府 审核单位：湖南省水利厅 湖南省自然资源厅

制图单位：淮安市水利勘测设计研究院有限公司

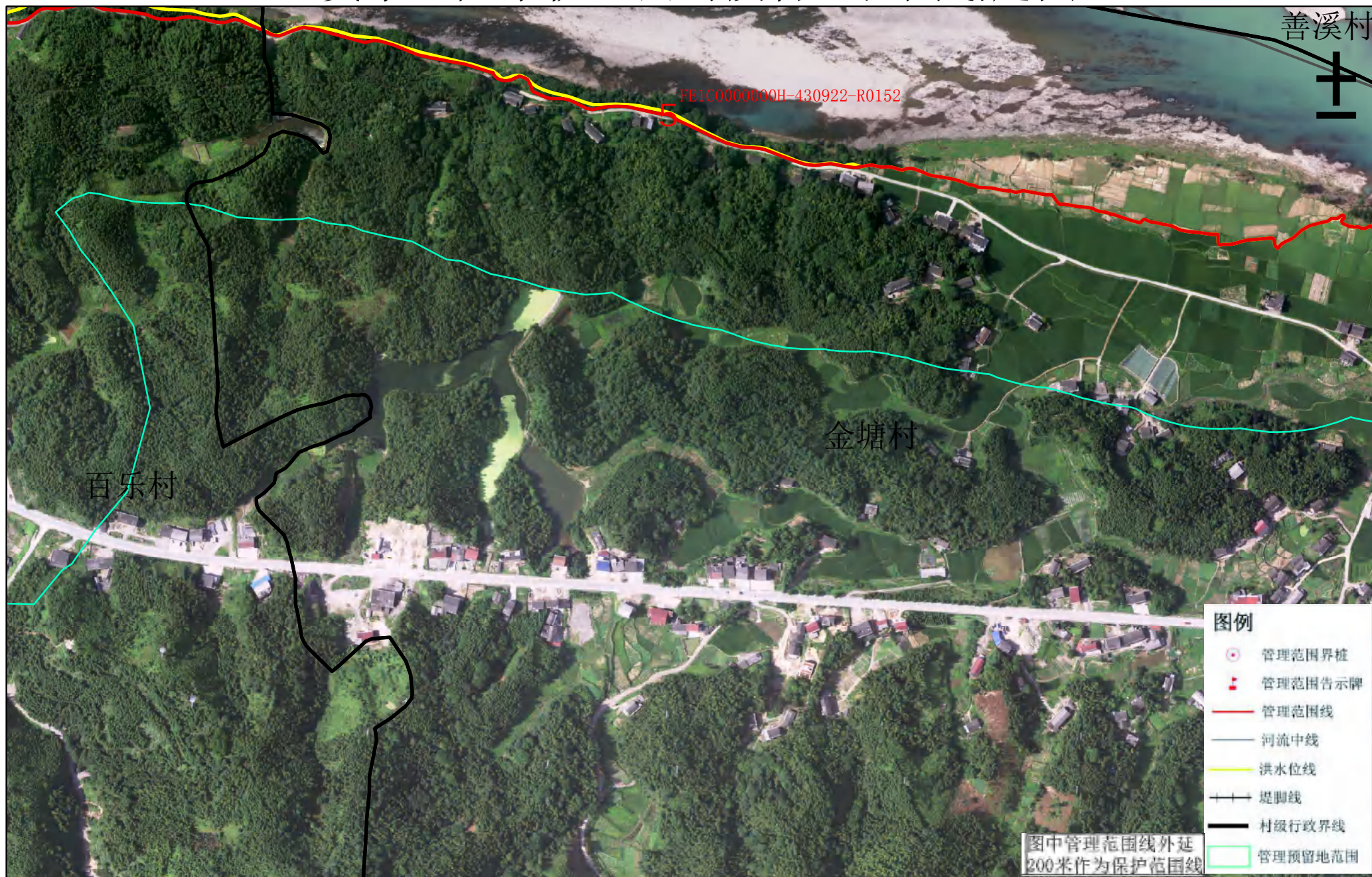
2015年5月航摄，2019年10月划界 制图者：丁旭东

2000国家大地坐标系，中央经线111 1:3000 检查者：徐树元

1985国家高程基准

图号：120

资水益阳市桃江县河段管理范围划定图



审批单位：益阳市人民政府 审核单位：湖南省水利厅 湖南省自然资源厅

制图单位：淮安市水利勘测设计研究院有限公司

2015年5月航摄，2019年10月划界 制图者：丁旭东

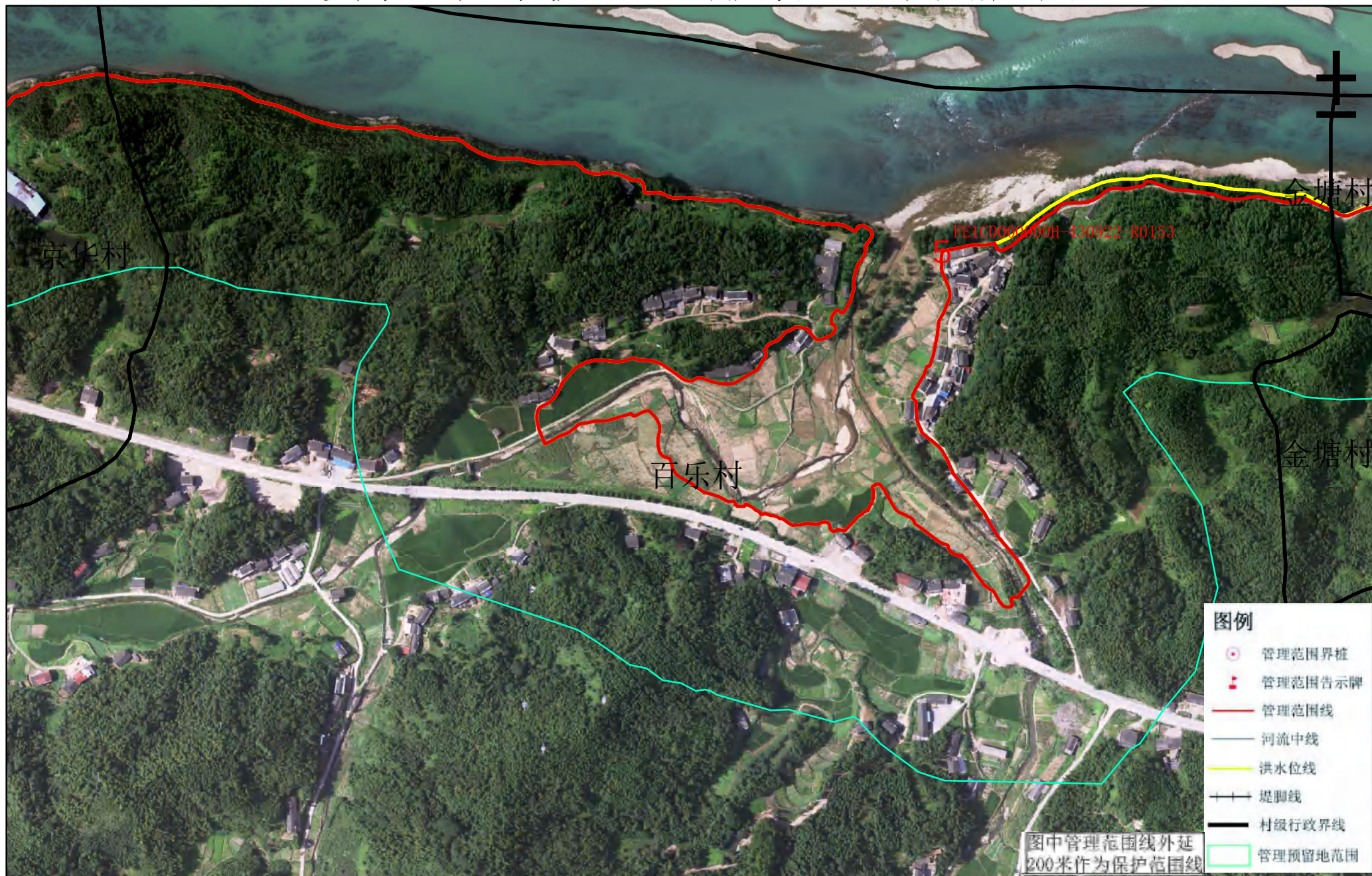
2000国家大地坐标系，中央经线111 1:3000 检查者：徐树元

1985国家高程基准

图号：121

桃江县水利局
桃江县自然资源局

资水益阳市桃江县河段管理范围划定图



审批单位：益阳市人民政府 审核单位：湖南省水利厅 湖南省自然资源厅

制图单位：淮安市水利勘测设计研究院有限公司

2015年5月航摄，2019年10月划界 制图者：丁旭东

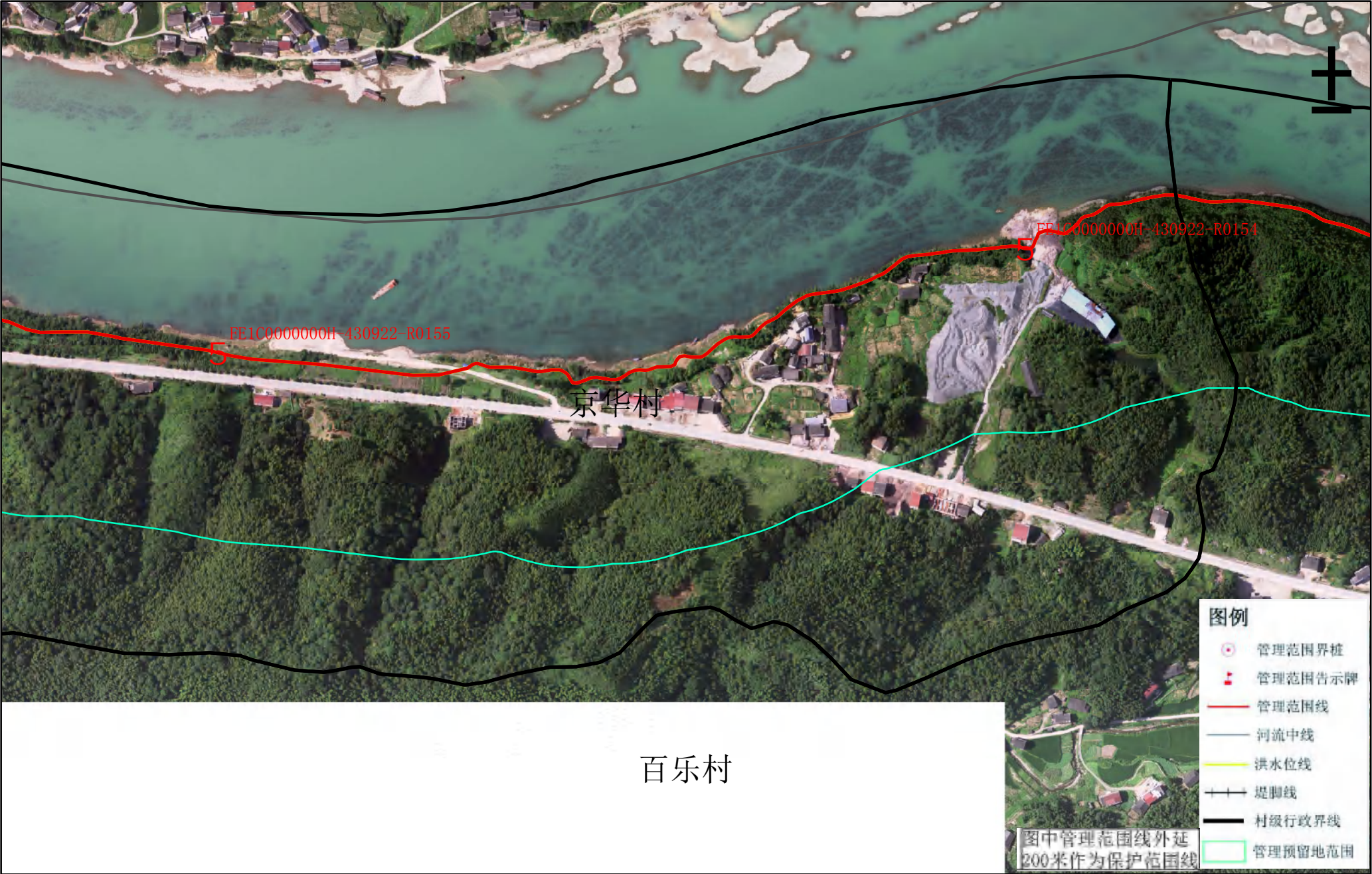
2000国家大地坐标系，中央经线111 1:3000 检查者：徐树元

1985国家高程基准

图号：122

桃江县水利局
桃江县自然资源局

资水益阳市桃江县河段管理范围划定图

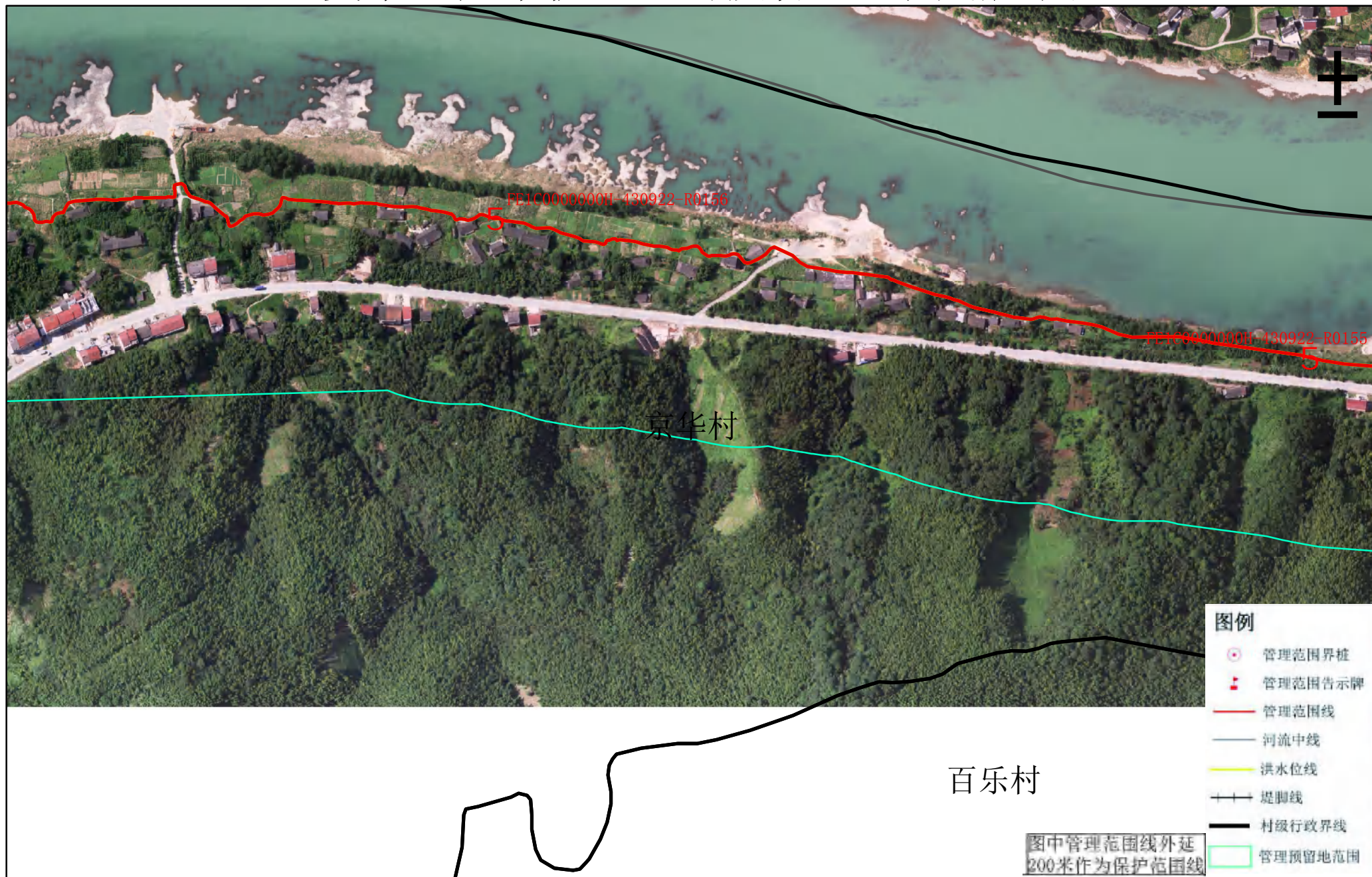


审批单位：益阳市人民政府 审核单位：湖南省水利厅 湖南省自然资源厅
制图单位：淮安市水利勘测设计研究院有限公司
2015年5月航摄，2019年10月划界 制图者：丁旭东
2000国家大地坐标系，中央经线111 1:3000 检查者：徐树元
1985国家高程基准

图号：123

桃江县水利局
桃江县自然资源局

资水益阳市桃江县河段管理范围划定图



审批单位：益阳市人民政府 审核单位：湖南省水利厅 湖南省自然资源厅

制图单位：淮安市水利勘测设计研究院有限公司

2015年5月航摄，2019年10月划界 制图者：丁旭东

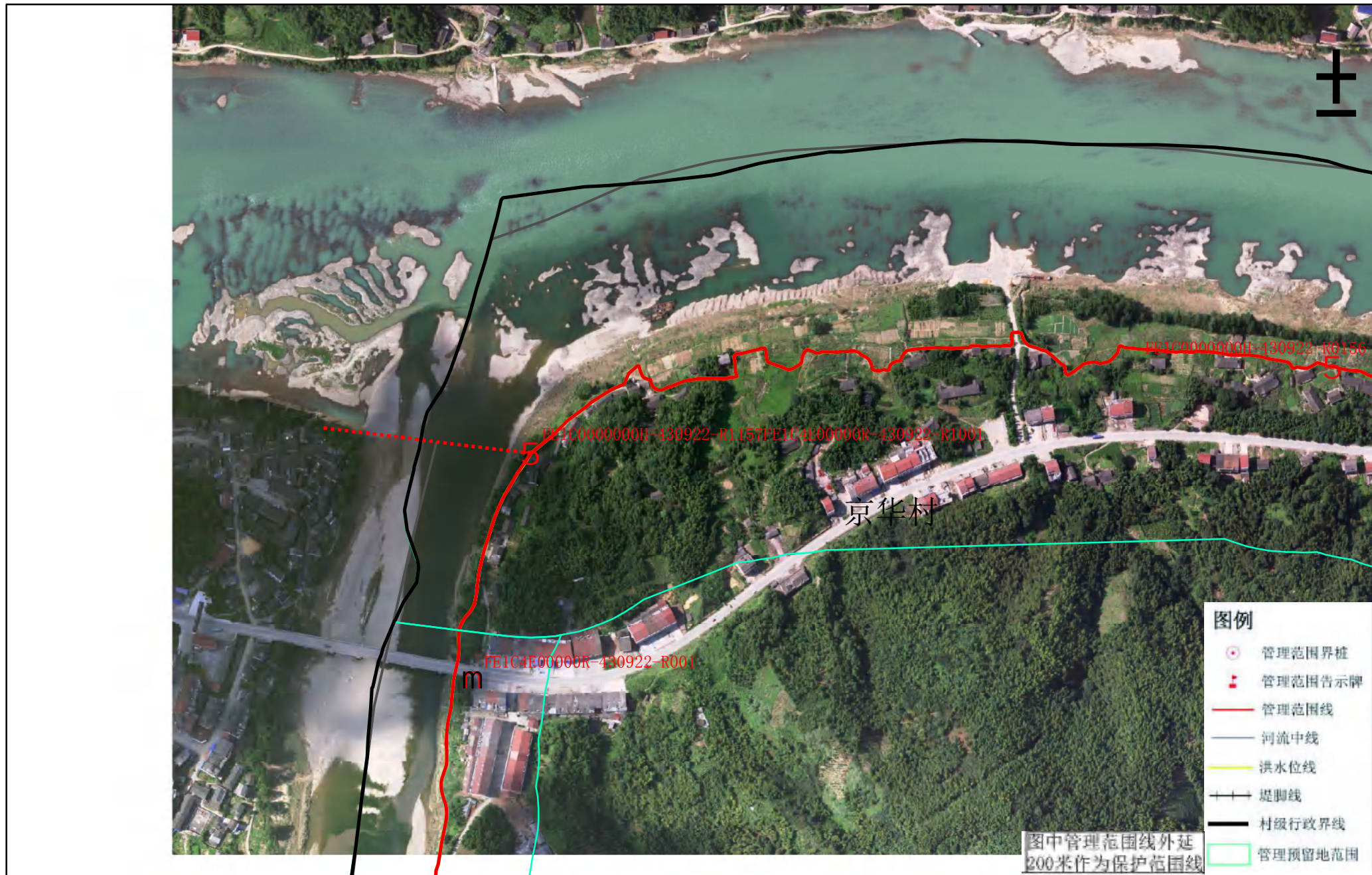
2000国家大地坐标系，中央经线111 1:3000 检查者：徐树元

1985国家高程基准

图号：124

桃江县水利局
桃江县自然资源局

资水益阳市桃江县河段管理范围划定图



审批单位：益阳市人民政府 审核单位：湖南省水利厅 湖南省自然资源厅

制图单位：淮安市水利勘测设计研究院有限公司

2015年5月航摄，2019年10月划界 制图者：丁旭东

2000国家大地坐标系，中央经线111 1:3000 检查者：徐树元

1985国家高程基准

图号：125