资水洪道北支资阳区河段河道管理范围划定图（一）

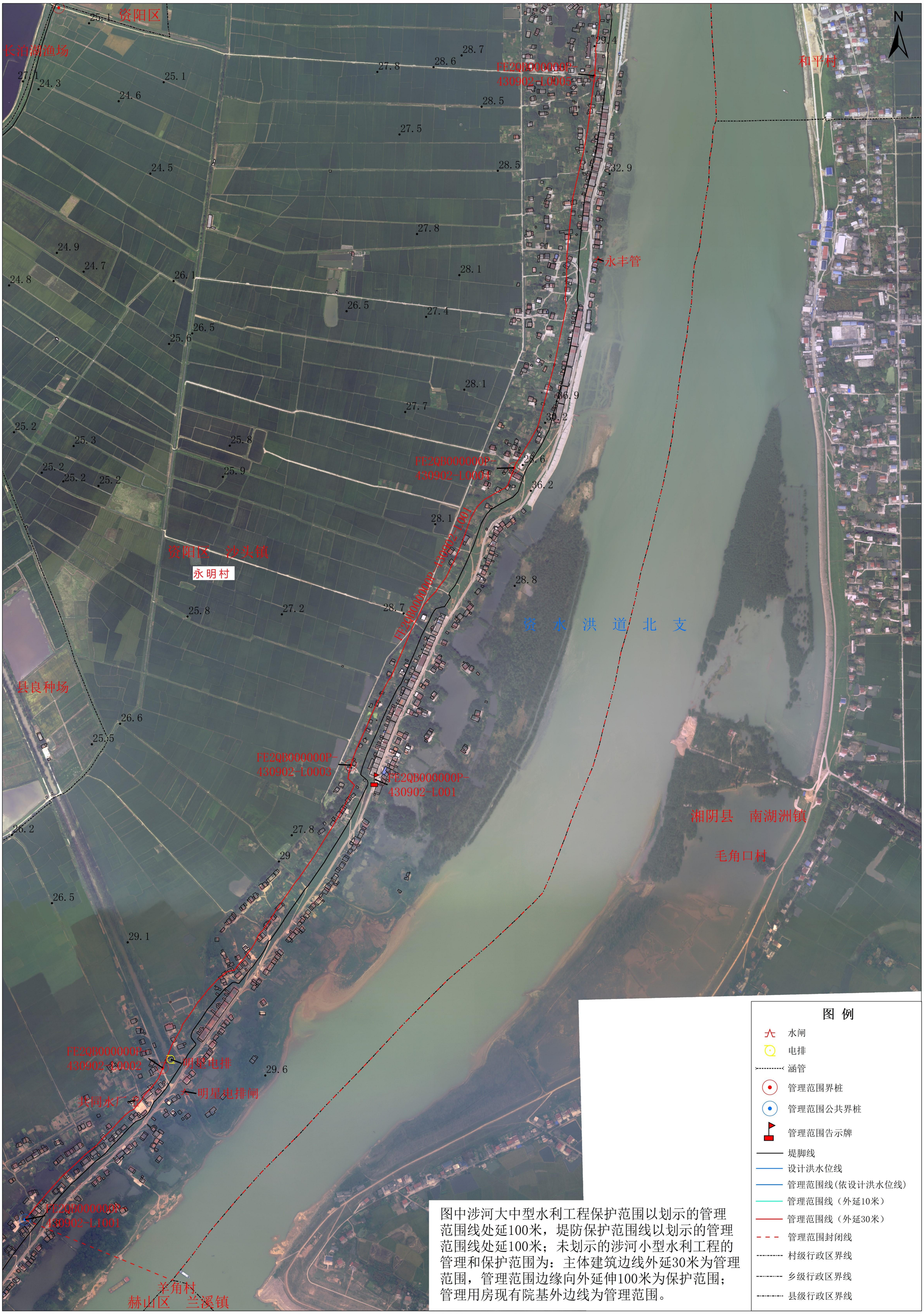

图中涉河大中型水利工程保护范围以划示的管理范围线处延100米，堤防保护范围线以划示的管理范围线处延100米；未划示的涉河小型水利工程的管理和保护范围为：主体建筑边线外延30米为管理范围，管理范围边缘向外延伸100米为保护范围；管理用房现有院基外边线为管理范围。

益阳市资阳区水利局
益阳市资阳区自然资源局

审批单位：益阳市人民政府
2016年3月航摄，2018年9月划界
2000国家大地坐标系，中央经线111度
1985国家高程基准

审核单位：湖南省水利厅、湖南省自然资源厅
1:3,000

制图单位：湖南省第二测绘院
制图者：邓 赞
检查者：罗 健
制图时间：2019年8月

资水洪道北支资阳区河段河道管理范围划定图（二）

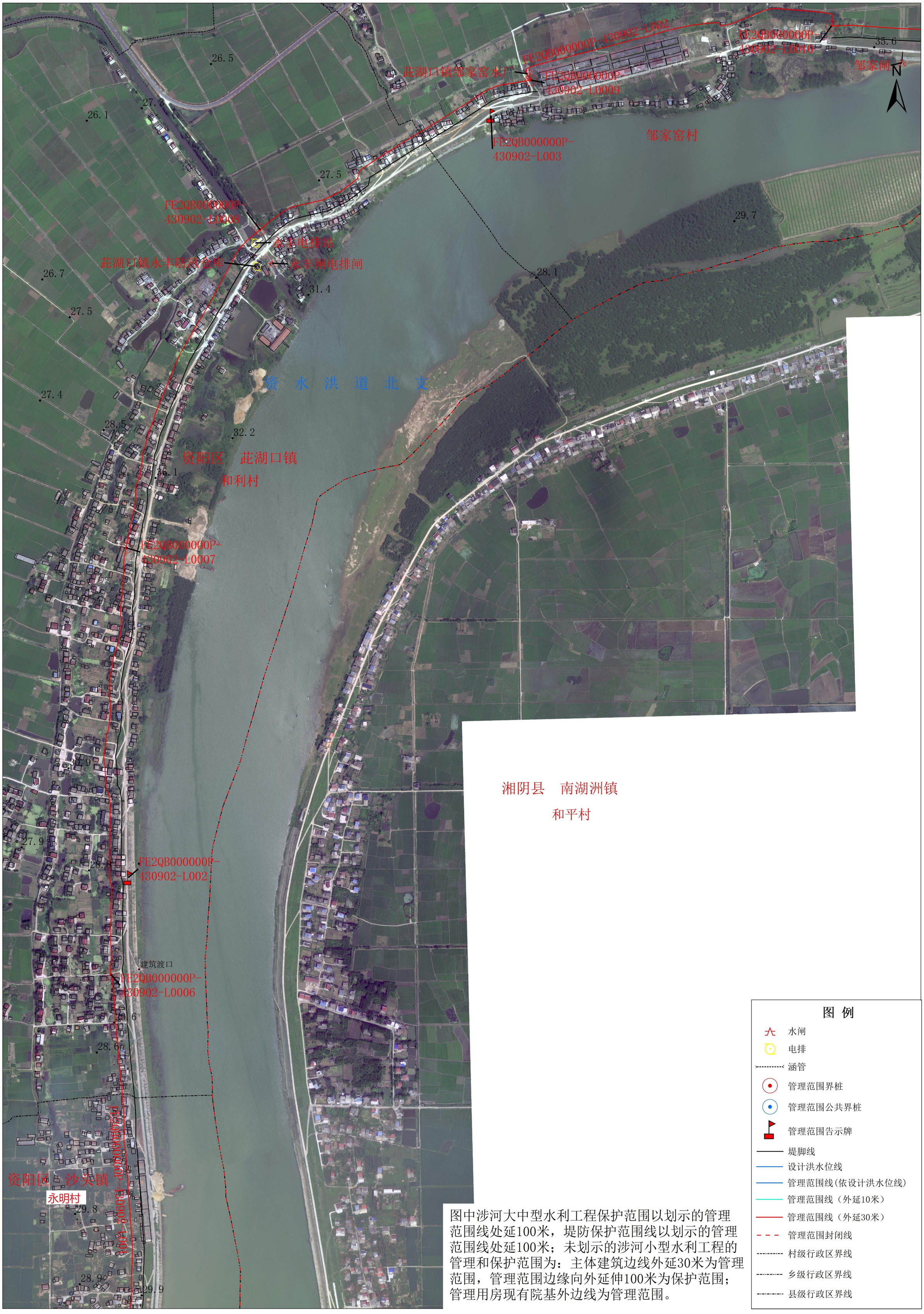

图中涉河大中型水利工程保护范围以划示的管理范围线处延100米，堤防保护范围线以划示的管理范围线处延100米；未划示的涉河小型水利工程的管理和保护范围为：主体建筑边线外延30米为管理范围，管理范围边缘向外延伸100米为保护范围；管理用房现有院基外边线为管理范围。

图 例

- 水闸
- 电排
- 涵管
- 管理范围界桩
- 管理范围公共界桩
- 管理范围告示牌
- 堤脚线
- 设计洪水位线
- 管理范围线(依设计洪水位线)
- 管理范围线（外延10米）
- 管理范围线（外延30米）
- 管理范围封闭线
- 村级行政区界线
- 乡级行政区界线
- 县级行政区界线

益阳市资阳区水利局

益阳市资阳区自然资源局

审批单位：益阳市人民政府
2016年3月航摄，2018年9月划界
2000国家大地坐标系，中央经线111度
1985国家高程基准

审核单位：湖南省水利厅、湖南省自然资源厅
1:3,000

制图单位：湖南省第二测绘院
制图者：邓 赞
检查者：罗 健
制图时间：2019年8月

资水洪道北支资阳区河段河道管理范围划定图（三）

图中涉河大中型水利工程保护范围以划示的管理范围线处延100米，堤防保护范围线以划示的管理范围线处延100米；未划示的涉河小型水利工程的管理和保护范围为：主体建筑边线外延30米为管理范围，管理范围边缘向外延伸100米为保护范围；管理用房现有院基外边线为管理范围。

图 例

- 水闸
- 电排
- 涵管
- 管理范围界桩
- 管理范围公共界桩
- 管理范围告示牌
- 堤脚线
- 设计洪水位线
- 管理范围线(依设计洪水位线)
- 管理范围线（外延10米）
- 管理范围线（外延30米）
- 管理范围封闭线
- 村级行政区界线
- 乡级行政区界线
- 县级行政区界线

益阳市资阳区水利局
益阳市资阳区自然资源局

审批单位：益阳市人民政府
2016年3月航摄，2018年9月划界
2000国家大地坐标系，中央经线111度
1985国家高程基准

审核单位：湖南省水利厅、湖南省自然资源厅
1:3,000

制图单位：湖南省第二测绘院
制图者：邓　赞
检查者：罗　健
制图时间：2019年8月

资水洪道北支资阳区河段河道管理范围划定图（四）

图 例

- 水闸
- 电排
- 涵管
- 管理范围界桩
- 管理范围公共界桩
- 管理范围告示牌
- 堤脚线
- 设计洪水位线
- 管理范围线(依设计洪水位线)
- 管理范围线（外延10米）
- 管理范围线（外延30米）
- 管理范围封闭线
- 村级行政区界线
- 乡级行政区界线
- 县级行政区界线

图中涉河大中型水利工程保护范围以划示的管理范围线处延100米，堤防保护范围线以划示的管理范围线处延100米；未划示的涉河小型水利工程的管理和保护范围为：主体建筑边线外延30米为管理范围，管理范围边缘向外延伸100米为保护范围；管理用房现有院基外边线为管理范围。

益阳市资阳区水利局

益阳市资阳区自然资源局

审批单位：益阳市人民政府
2016年3月航摄，2018年9月划界
2000国家大地坐标系，中央经线111度
1985国家高程基准

审核单位：湖南省水利厅、湖南省自然资源厅
1:3,000

制图单位：湖南省第二测绘院
制图者：邓 赞
检查者：罗 健
制图时间：2019年8月

资水洪道北支资阳区河段河道管理范围划定图（五）

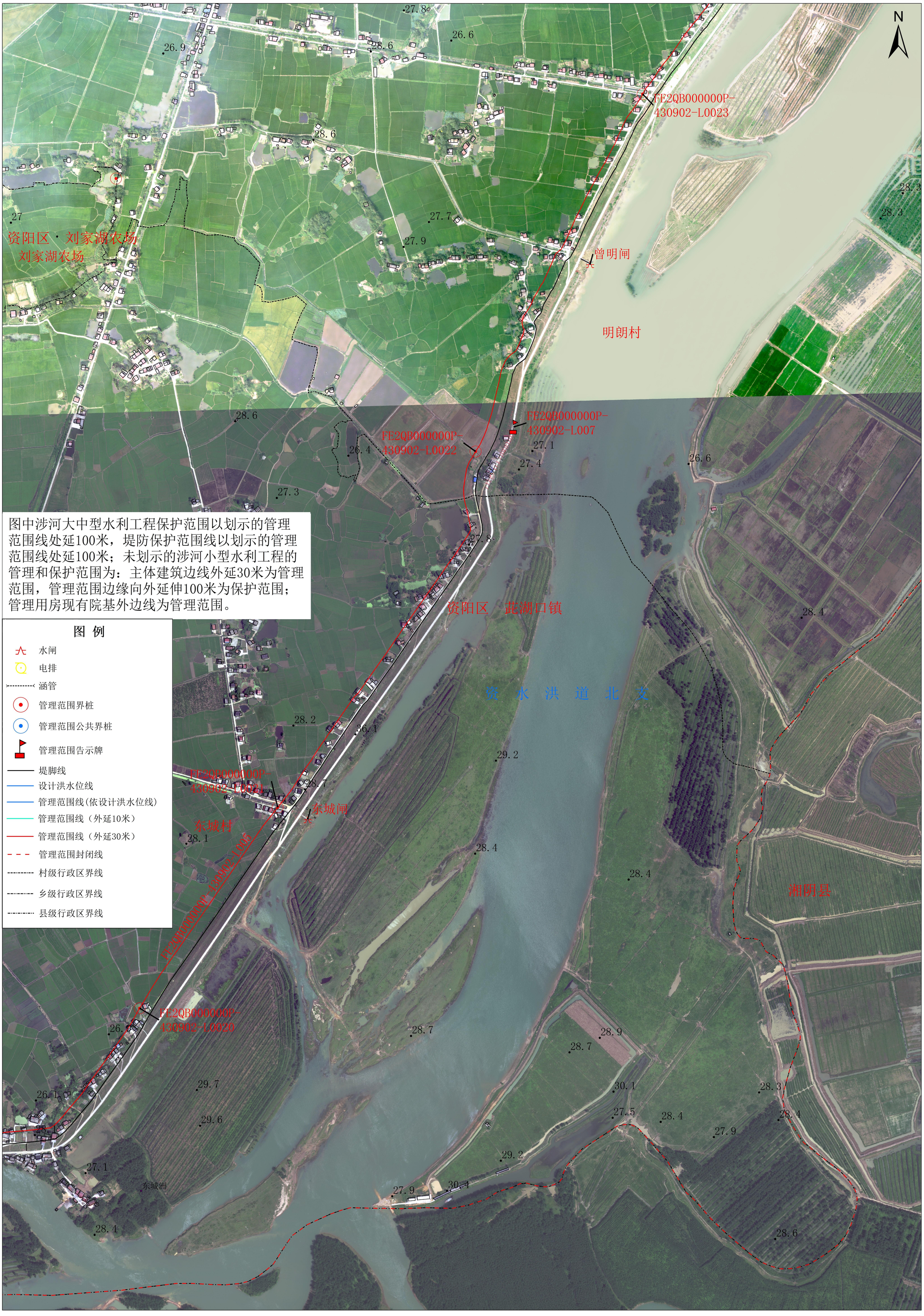

图中涉河大中型水利工程保护范围以划示的管理范围线处延100米，堤防保护范围线以划示的管理范围线处延100米；未划示的涉河小型水利工程的管理和保护范围为：主体建筑边线外延30米为管理范围，管理范围边缘向外延伸100米为保护范围；管理用房现有院基外边线为管理范围。

益阳市资阳区水利局

益阳市资阳区自然资源局

审批单位：益阳市人民政府
2016年3月航摄，2018年9月划界
2000国家大地坐标系，中央经线111度
1985国家高程基准

审核单位：湖南省水利厅、湖南省自然资源厅
1:3,000

制图单位：湖南省第二测绘院
制图者：邓 赞
检查者：罗 健
制图时间：2019年8月

资水洪道北支资阳区河段河道管理范围划定图（六）

图中涉河大中型水利工程保护范围以划示的管理范围线处延100米，堤防保护范围线以划示的管理范围线处延100米；未划示的涉河小型水利工程的管理和保护范围为：主体建筑边线外延30米为管理范围，管理范围边缘向外延伸100米为保护范围；管理用房现有院基外边线为管理范围。

益阳市资阳区水利局
益阳市资阳区自然资源局

审批单位：益阳市人民政府
2016年3月航摄，2018年9月划界
2000国家大地坐标系，中央经线111度
1985国家高程基准

审核单位：湖南省水利厅、湖南省自然资源厅
1:3,000

制图单位：湖南省第二测绘院
制图者：邓　赞
检查者：罗　健
制图时间：2019年8月